

Änderung Flächenwidmungsplan

Umwidmung *10/2023*

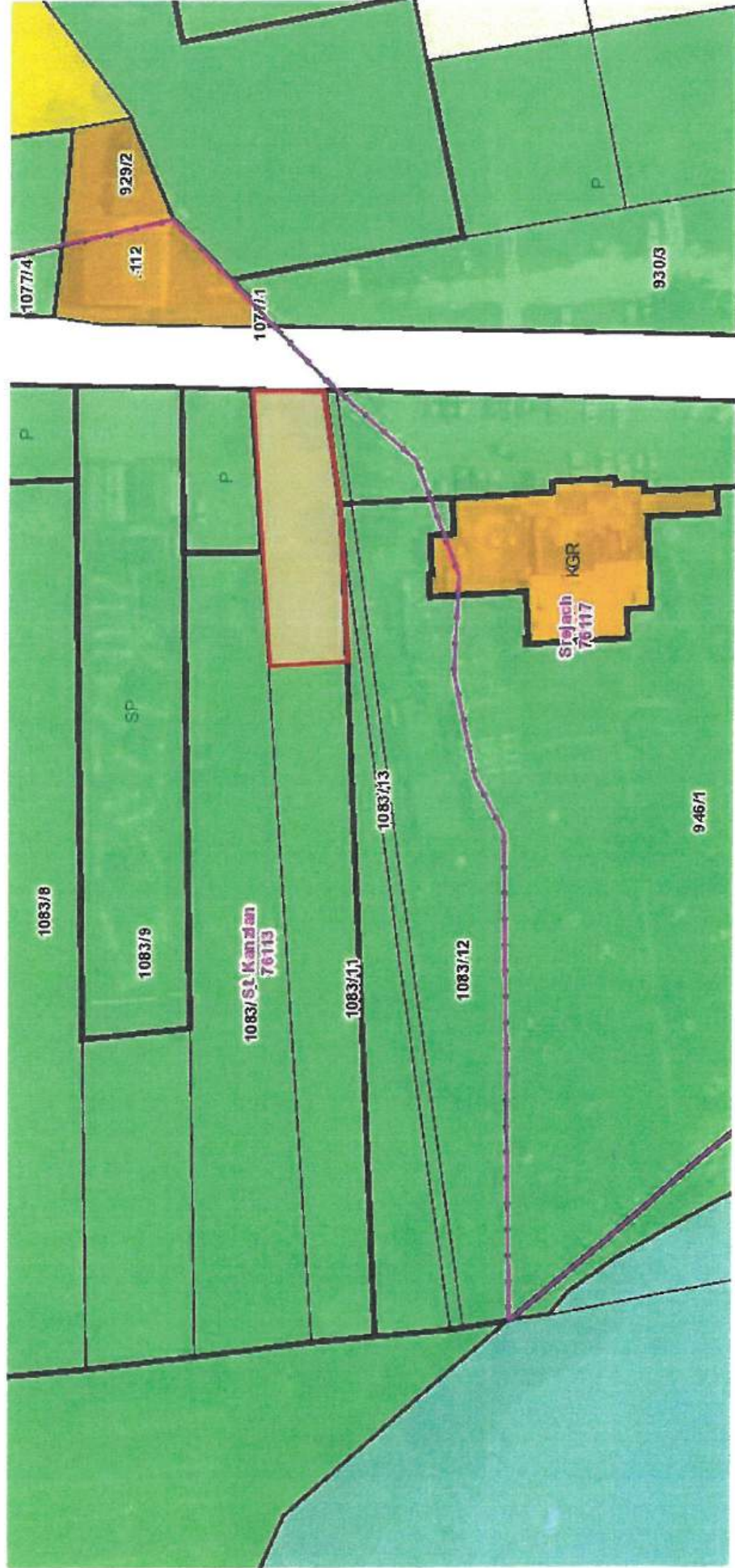
LAND  KÄRNTEN
KAGIS

Gemeinde: St. Kanzian a. K.
 Katastralgemeinde: 76113
 Grundstücke: 1083/11
 Fläche [m²]: ca. 600
 Von Widmung: Grünland - Erholungsfläche
 In Widmung: Bauland - Kurgebiet Rein

Auflage
 von:

bis:

Gemeinderatsbeschluss vom:



Planausgabe: 26.09.2022

von:

Maßstab: 1:1000

Änderung Flächenwidmungsplan

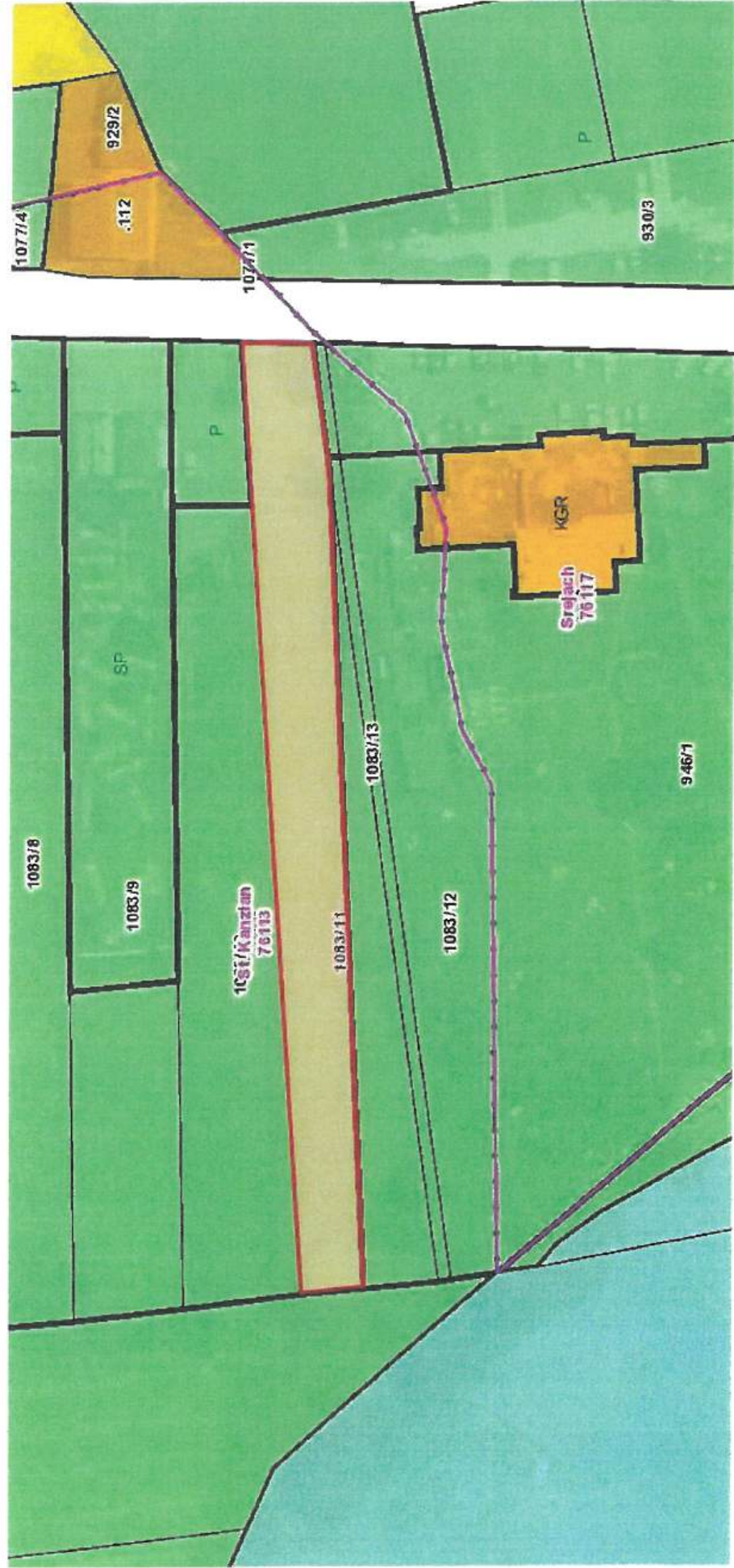
Umwidmung *Ab. / 2023*

LAND  KÄRNTEN
KAGIS

Gemeinde: St. Kanzian a. K.
Katastralgemeinde: 76113
Grundstücke: 1083/11
Fläche [m²]: 1840
Von Widmung: Grünland - Erholungsfläche
In Widmung: Grünland - Bad

Auflage
von: bis:

Gemeinderatsbeschluss vom:



Planausgabe: 26.09.2022

von:

Maßstab: 1:1000

Änderung Flächenwidmungsplan

Umwidmung 03/2023

Gemeinde: St. Kanzian a. K.

Katastralgemeinde: 76118

Grundstücke: 431

Fläche [m²]: 21

Von Widmung: Grünland - für die Land und Forstwirtschaft bestimmte Fläche, Ödland

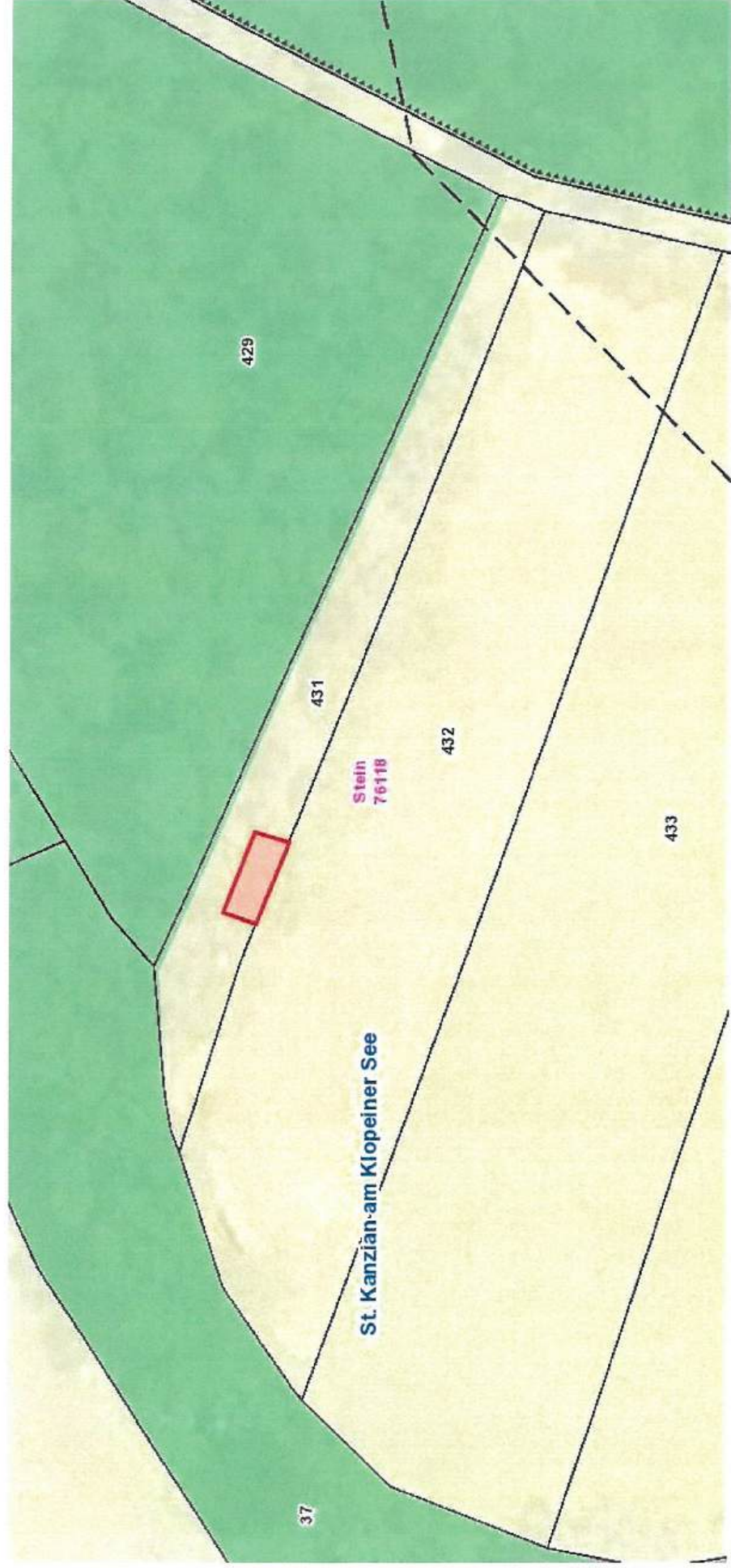
In Widmung: Grünland - Garten-, und Gerätehütte

Auflage

von:

bis:

Gemeinderatsbeschluss vom:



Planausgabe: 04.11.2022

von:

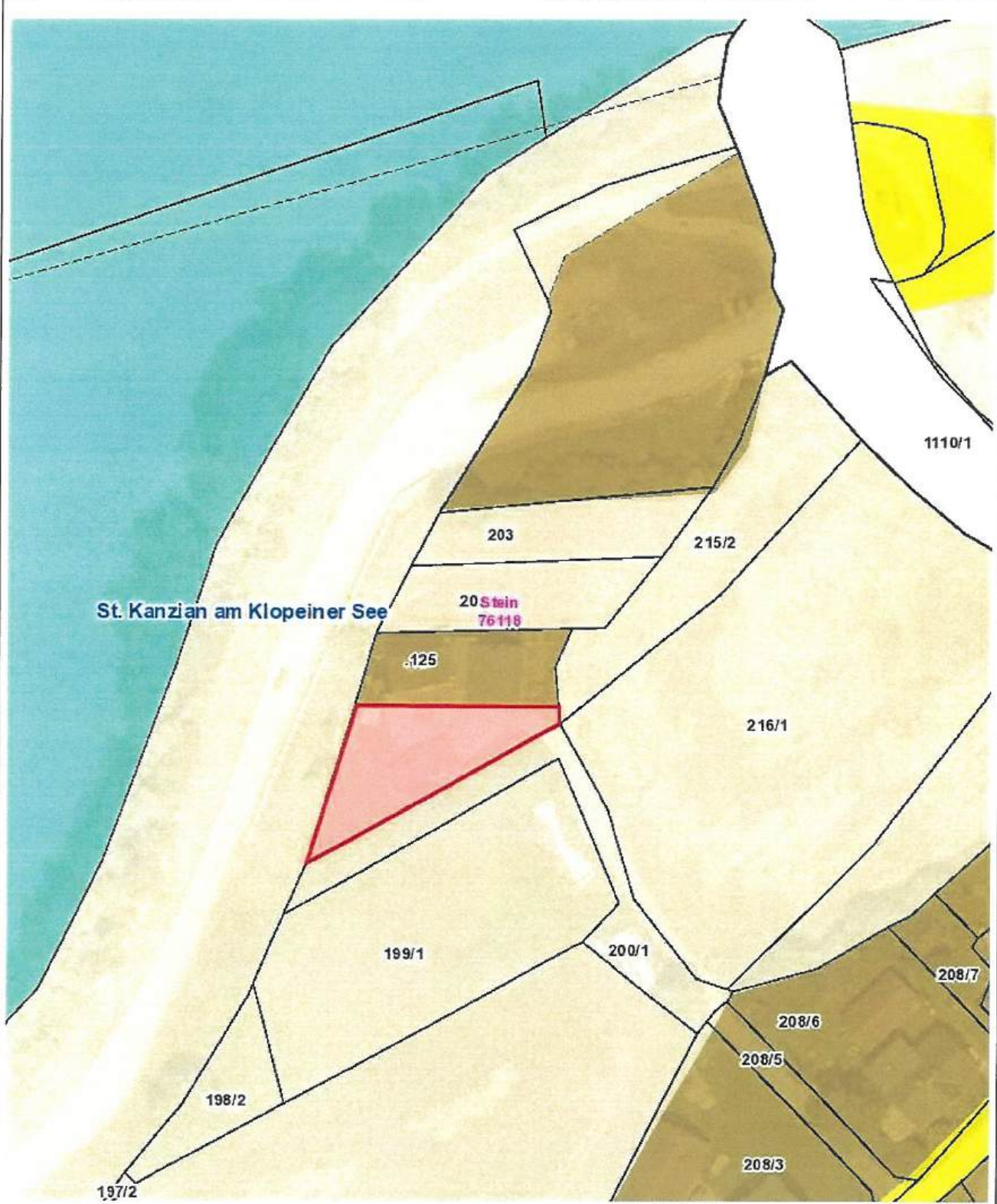
Maßstab: 1:500

Änderung Flächenwidmungsplan LAND KÄRNTEN

Umwidmung 04/2023 KAGIS

Gemeinde: **St. Kanzian a. K.**
Katastralgemeinde: **76118**
Grundstücke: **.125**
Fläche [m²]: **595**
Von Widmung: **Grünland - für die Land und Forstwirtschaft bestimmte Fläche, Ödland**
In Widmung: **Bauland - Dorfgebiet**

Auflage
von: bis:
Gemeinderatsbeschluss vom:



Änderung Flächenwidmungsplan LAND KÄRNTEN

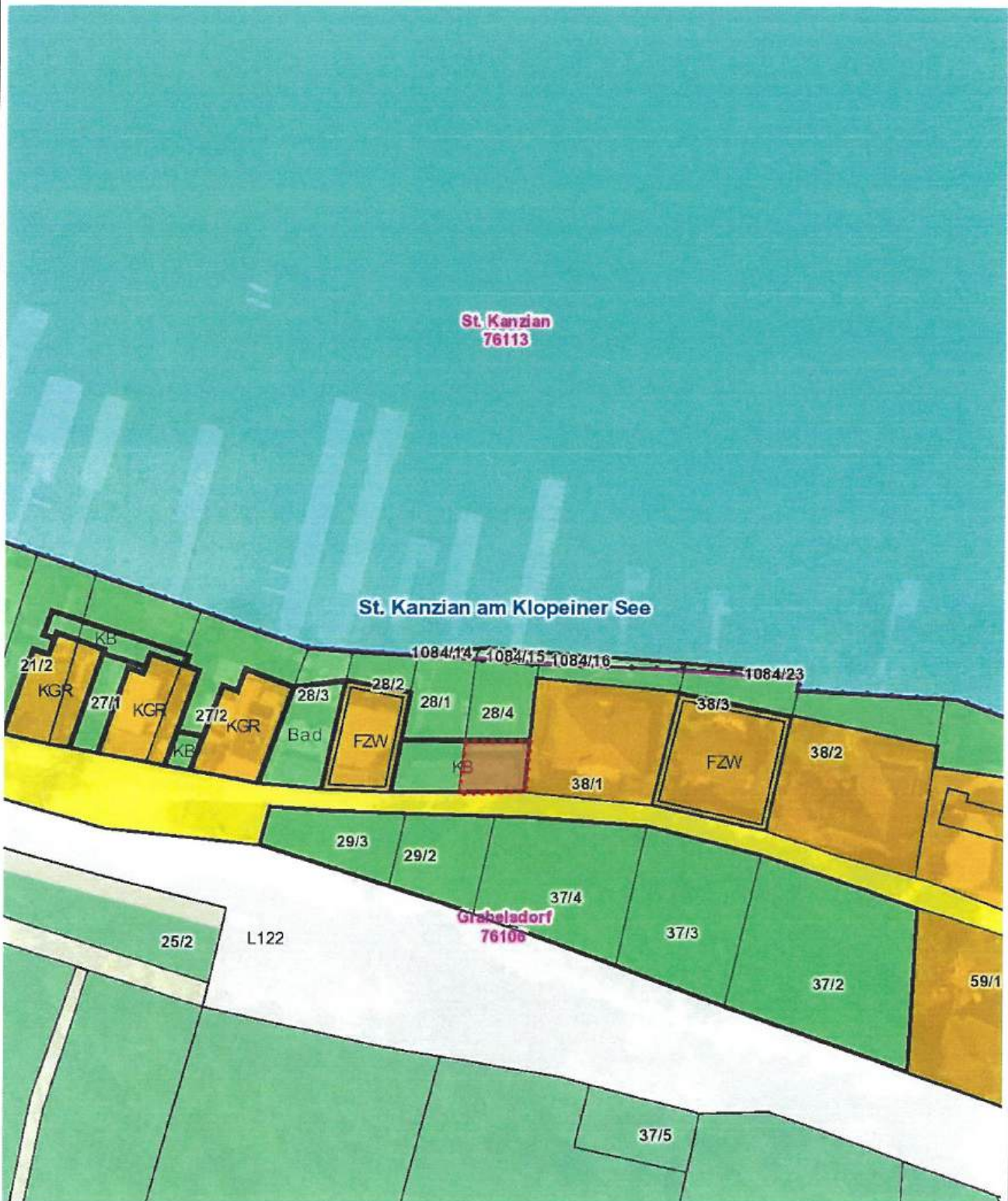
Umwidmung 5a/2023

KAGIS

Gemeinde: St. Kanzian a. K.
Katastralgemeinde: 76106
Grundstücke: 28/4
Fläche [m²]: 100
Von Widmung: Grünland - Kabienebau
In Widmung: Grünland - Bad

Auflage
von: bis:

Gemeinderatsbeschluss vom:



Änderung Flächenwidmungsplan LAND KÄRNTEN

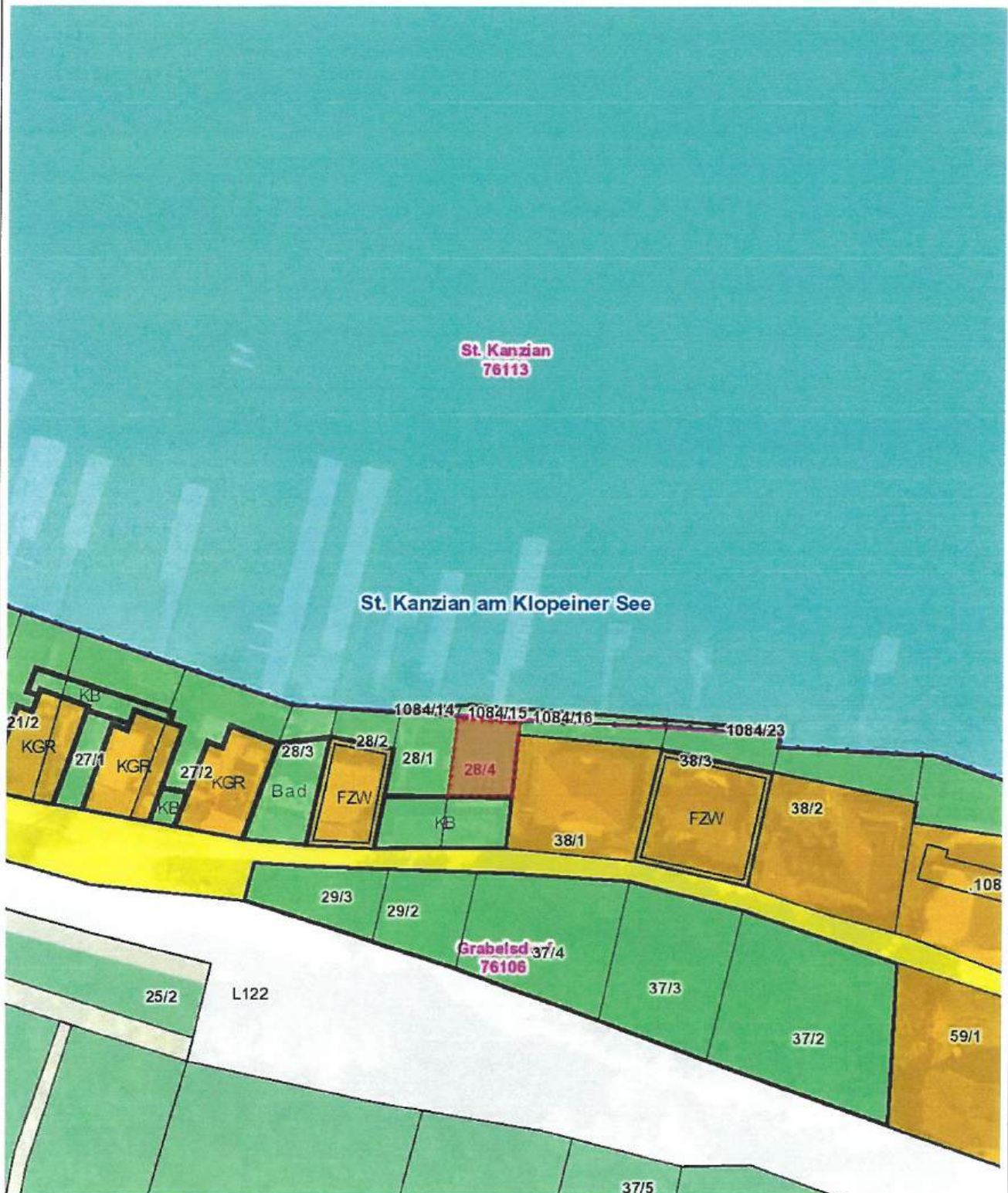
Umwidmung 5b/2023

KAGIS

Gemeinde: St. Kanzian a. K.
Katastralgemeinde: 76106
Grundstücke: 28/4
Fläche [m²]: 146
Von Widmung: Grünland - Liegewiese
In Widmung: Grünland - Bad

Auflage
von: bis:

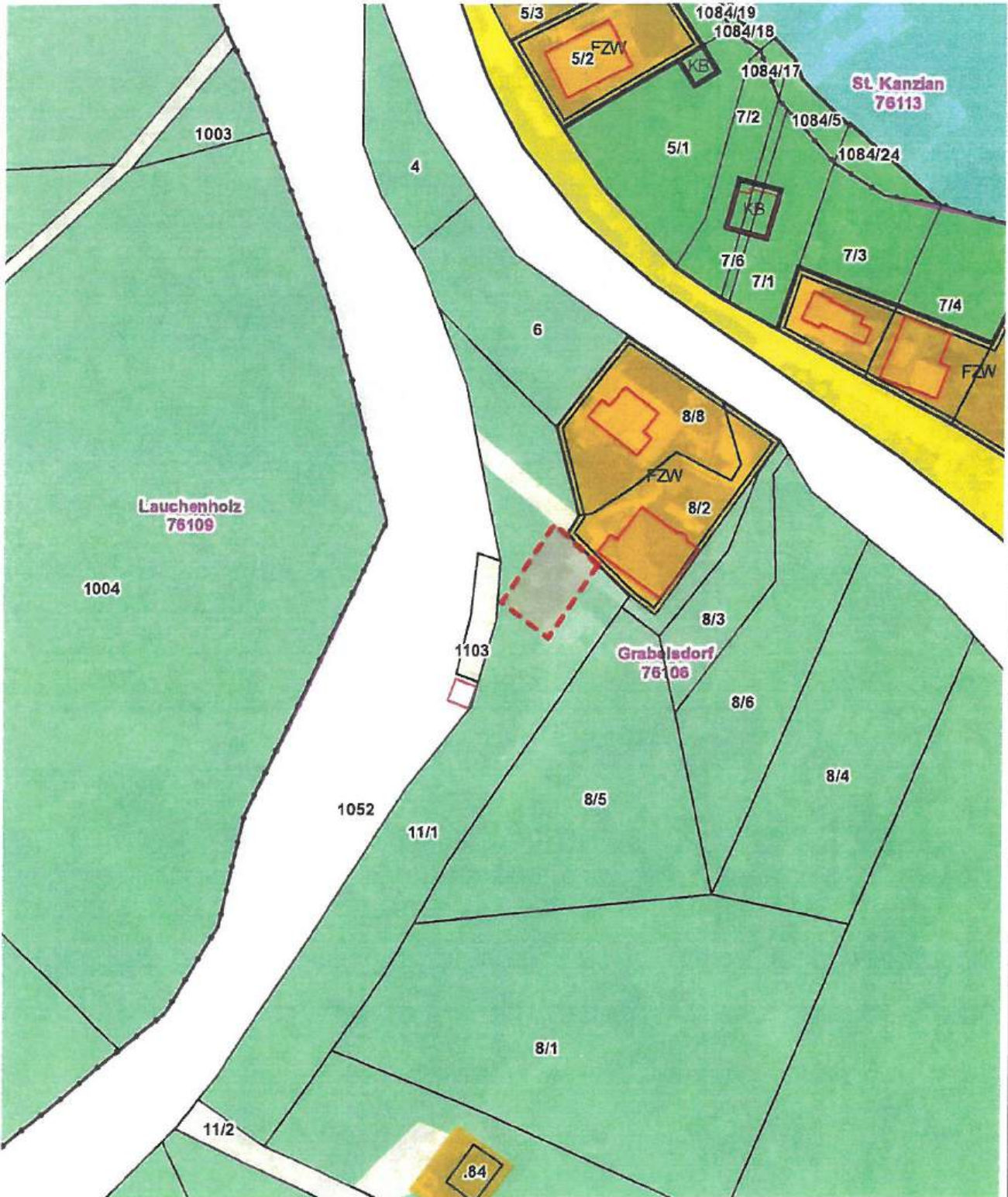
Gemeinderatsbeschluss vom:



Änderung Flächenwidmungsplan LAND KÄRNTEN

Umwidmung 07/2023 KAGIS

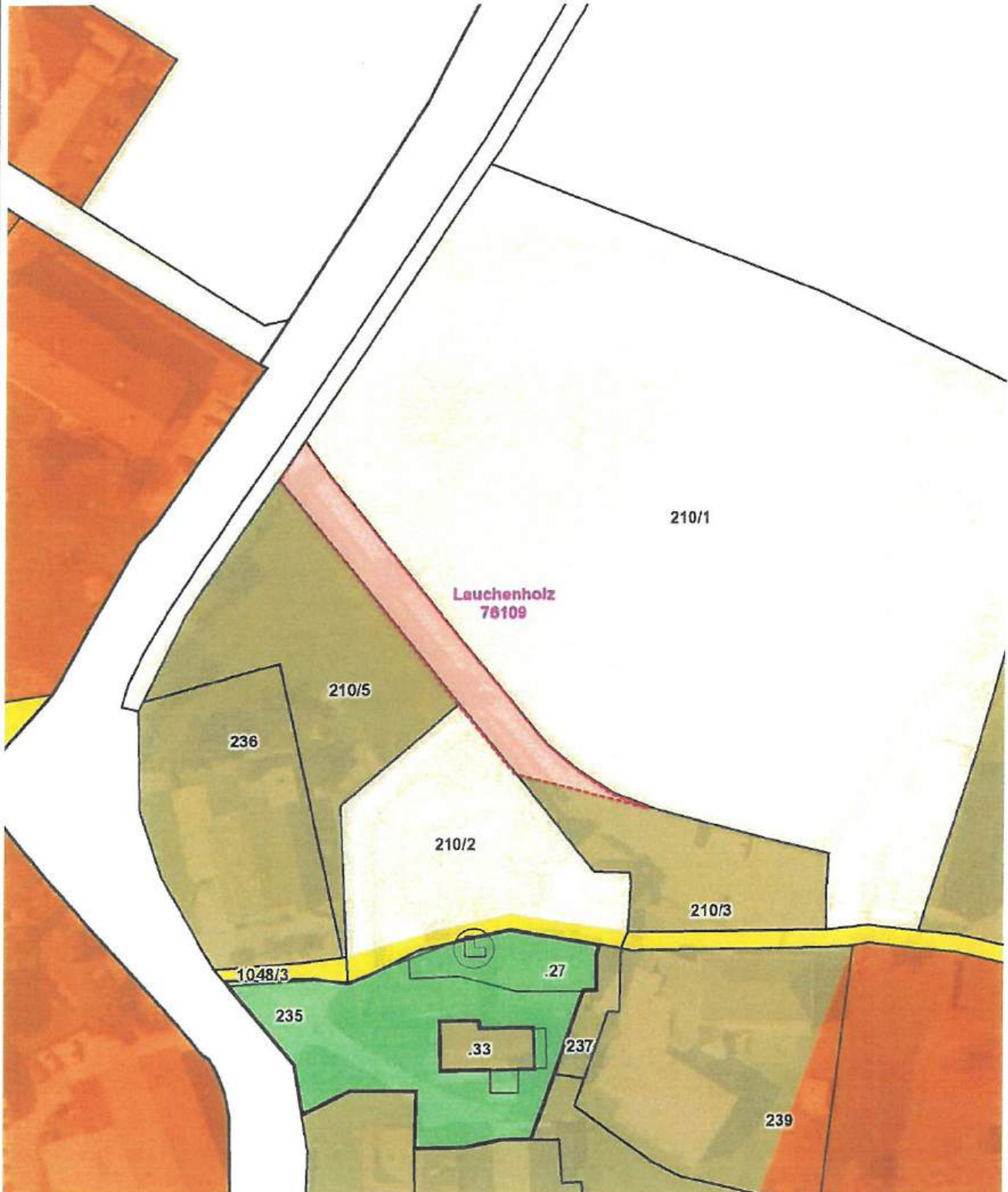
Gemeinde:	St. Kanzian a. K.	Auflage	
Katastralgemeinde:	76106	von:	bis:
Grundstücke:	11/1		
Fläche [m ²]:	160		
Von Widmung:	Grünland - Für die Land- und Forstwirtschaft bestimmte Fläche, Ödland		
In Widmung:	Grünland - Garage	Gemeinderatsbeschluss vom:	



Änderung Flächenwidmungsplan LAND KÄRNTEN

Umwidmung 8a/2023 KAGIS

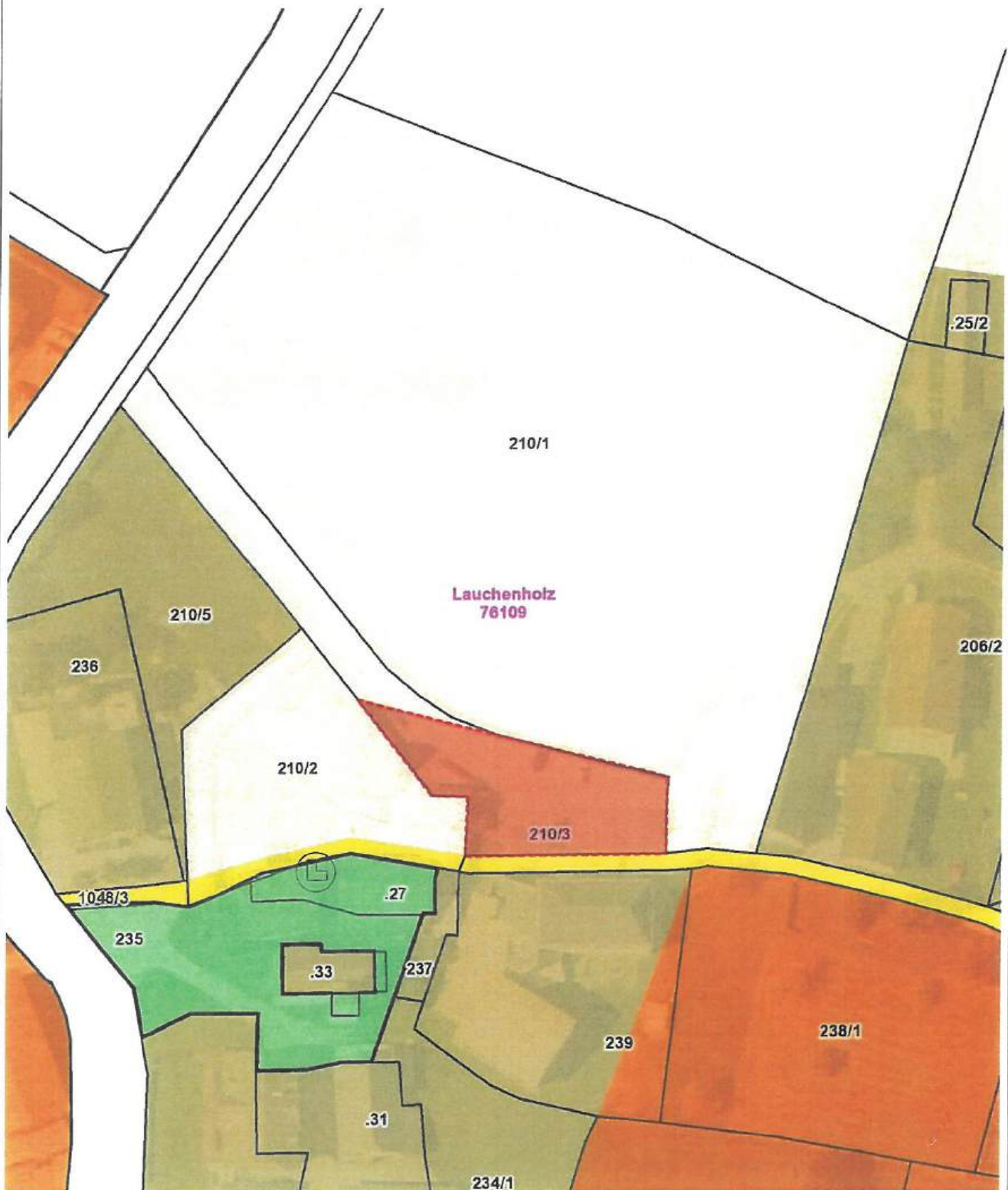
Gemeinde:	St. Kanzian a. K.	Auflage	
Katastralgemeinde:	76109	von:	bis:
Grundstücke:	210/3		
Fläche [m ²]:	550		
Von Widmung:	Günland - Für die Land- und Forstwirtschaft bestimmte Fläche, Ödland		
In Widmung:	Verkehrsflächen - allgemeine Verkehrsfläche	Gemeinderatsbeschluss vom:	



Änderung Flächenwidmungsplan LAND KÄRNTEN

Umwidmung 8b/2023 KAGIS

Gemeinde:	St. Kanzian a. K.	Auflage	
Katastralgemeinde:	76109	von:	bis:
Grundstücke:	210/3		
Fläche [m ²]:	764		
Von Widmung:	Bauland - Dorfgebiet		
In Widmung:	Verkehrsflächen - allgemeine Verkehrsfläche	Gemeinderatsbeschluss vom:	

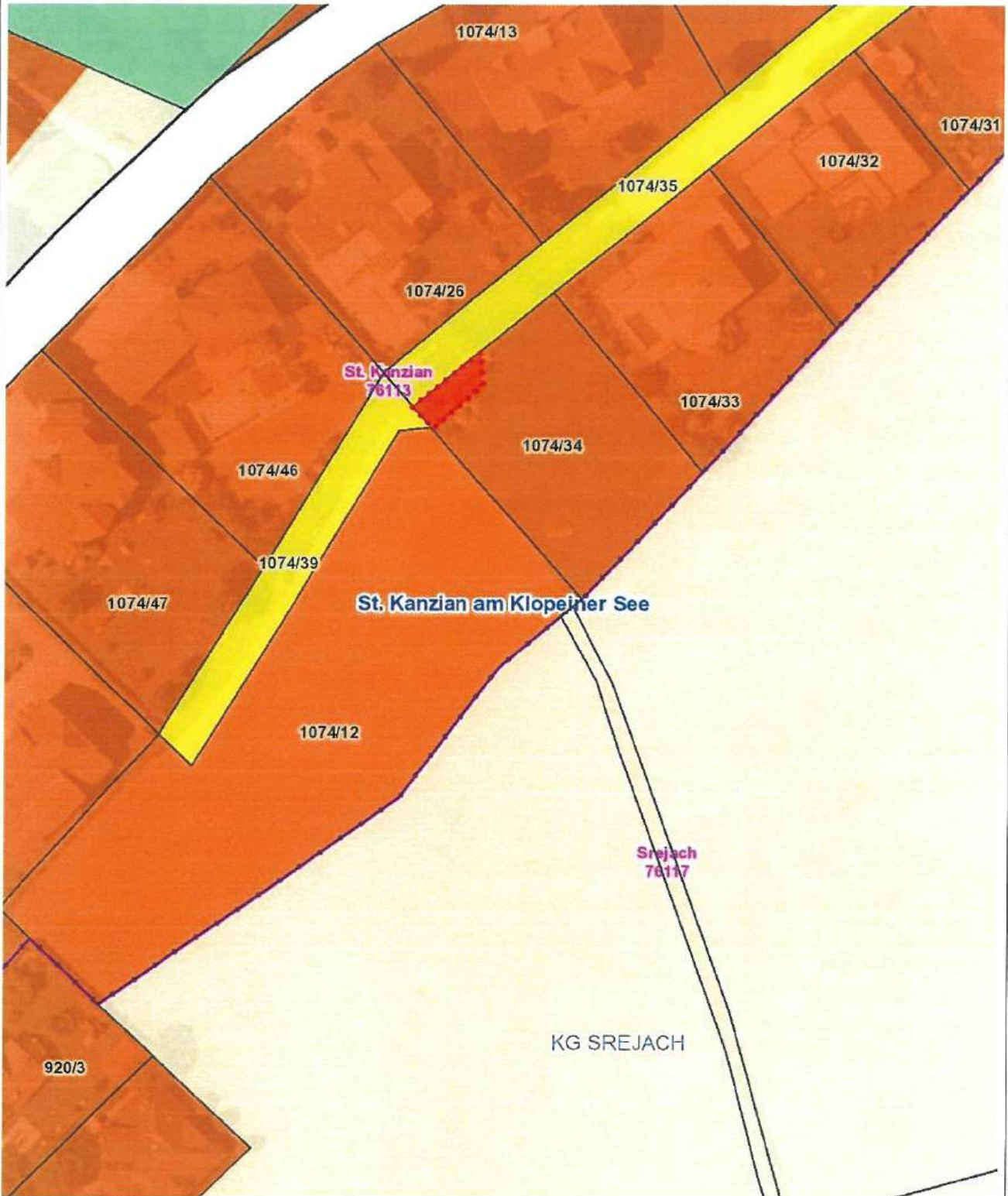


Änderung Flächenwidmungsplan LAND KÄRNTEN

Umwidmung 09/2023 KAGIS

Gemeinde: **St. Kanzian a. K.**
Katastralgemeinde: **76113**
Grundstücke: **1074/34**
Fläche [m²]: **64**
Von Widmung: **Verkehrsflächen - allgemeine Verkehrsfläche**
In Widmung: **Bauland - Wohngebiet**

Auflage
von: _____ bis: _____
Gemeinderatsbeschluss vom: _____



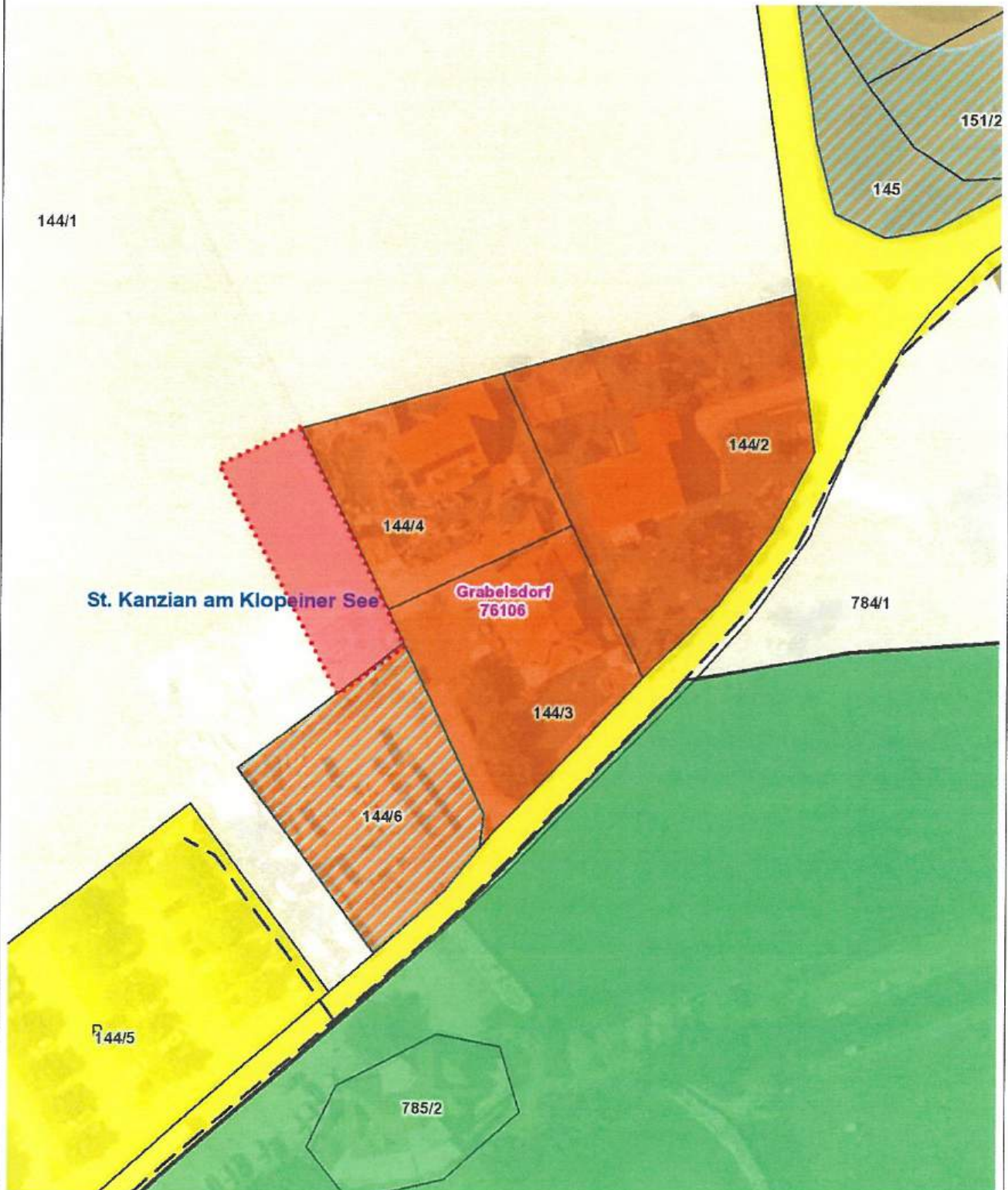
Änderung Flächenwidmungsplan LAND KÄRNTEN

Umwidmung 10/2023 KAGIS

Gemeinde: St. Kanzian a. K.
Katastralgemeinde: 76106
Grundstücke: 144/1
Fläche [m²]: 656
Von Widmung: Grünland - Für die Land- und Forstwirtschaft
In Widmung: Grünland - Garten

Auflage
von: bis:

Gemeinderatsbeschluss vom:



Änderung Flächenwidmungsplan LAND KÄRNTEN

Umwidmung 11a/2023

KAGIS

Gemeinde: St. Kanzian a. K.

Katastralgemeinde: 76113

Grundstücke: 1109/9

Fläche [m²]: 477

Von Widmung: Bauland - Wohngebiet

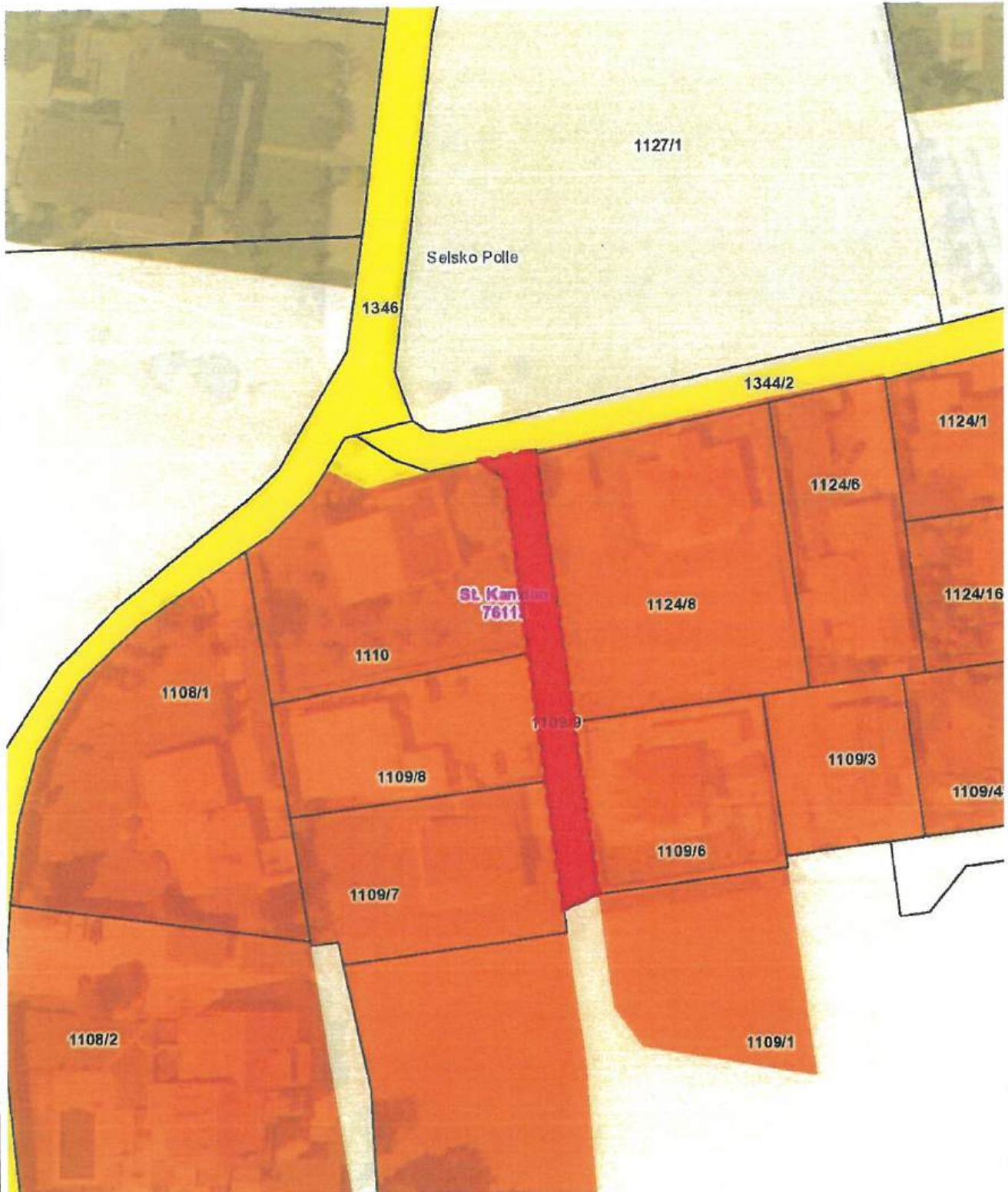
In Widmung: Verkehrsflächen- allgemeine Verkehrsfläche

Auflage

von:

bis:

Gemeinderatsbeschluss vom:



Planausgabe:

14.06.2023

DKM-Stand: 10.2022

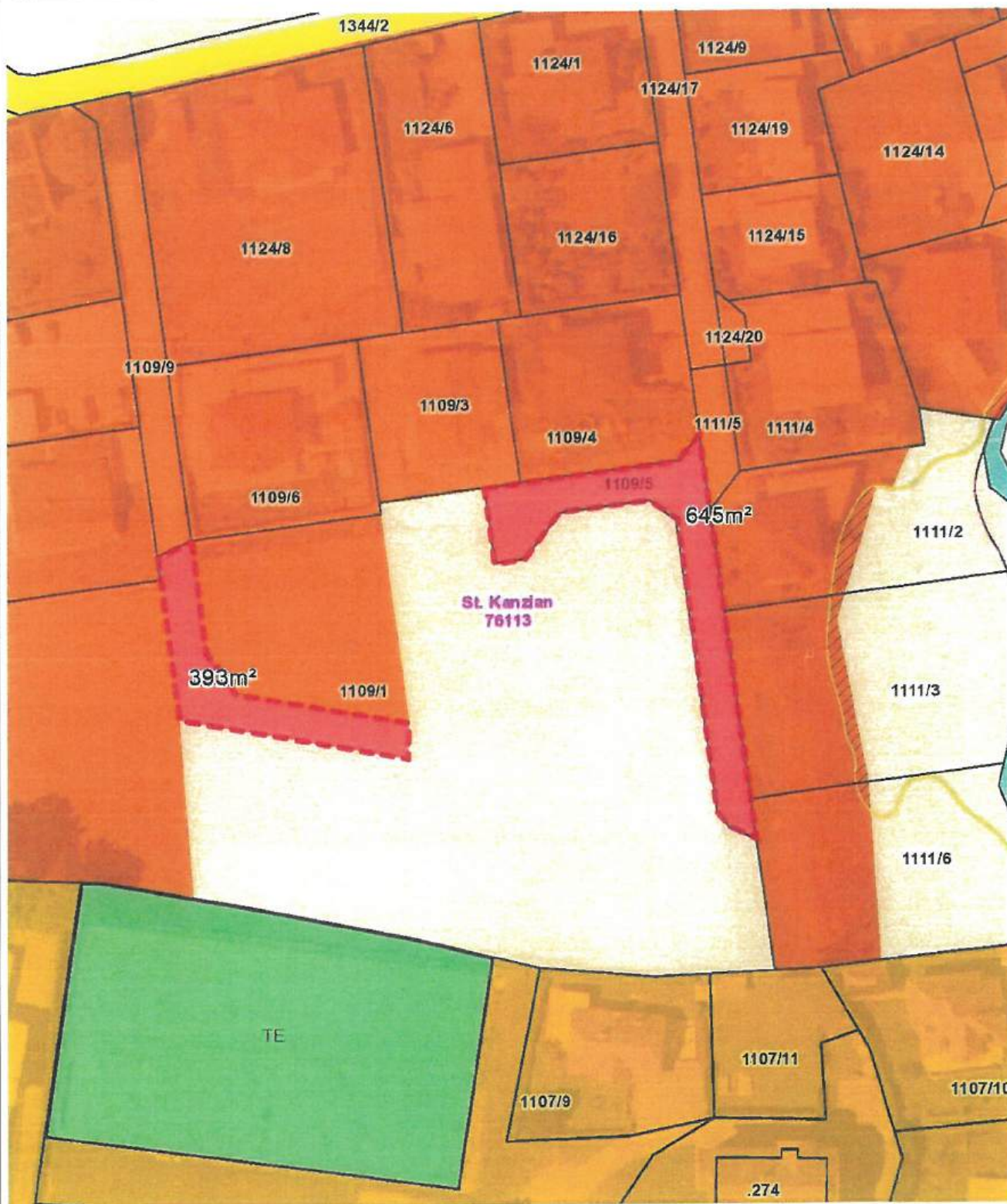
von:

Maßstab: 1:1000

Änderung Flächenwidmungsplan LAND KÄRNTEN

Umwidmung 11b/2023 KAGIS

Gemeinde:	St. Kanzian a. K.	Auflage	
Katastralgemeinde:	76113	von:	bis:
Grundstücke:	1109/5, 1109/1		
Fläche [m ²]:	1038		
Von Widmung:	Grünland - Für die Land- und Forstwirtschaft bestimmte Fläche, Ödland		
In Widmung:	Verkehrsflächen - allgemeine Verkehrsfläche	Gemeinderatsbeschluss vom:	



Änderung Flächenwidmungsplan LAND KÄRNTEN

Umwidmung 12/2023

KAGIS

Gemeinde: St. Kanzian a. K.

Auflage

Katastralgemeinde: 76113

von:

bis:

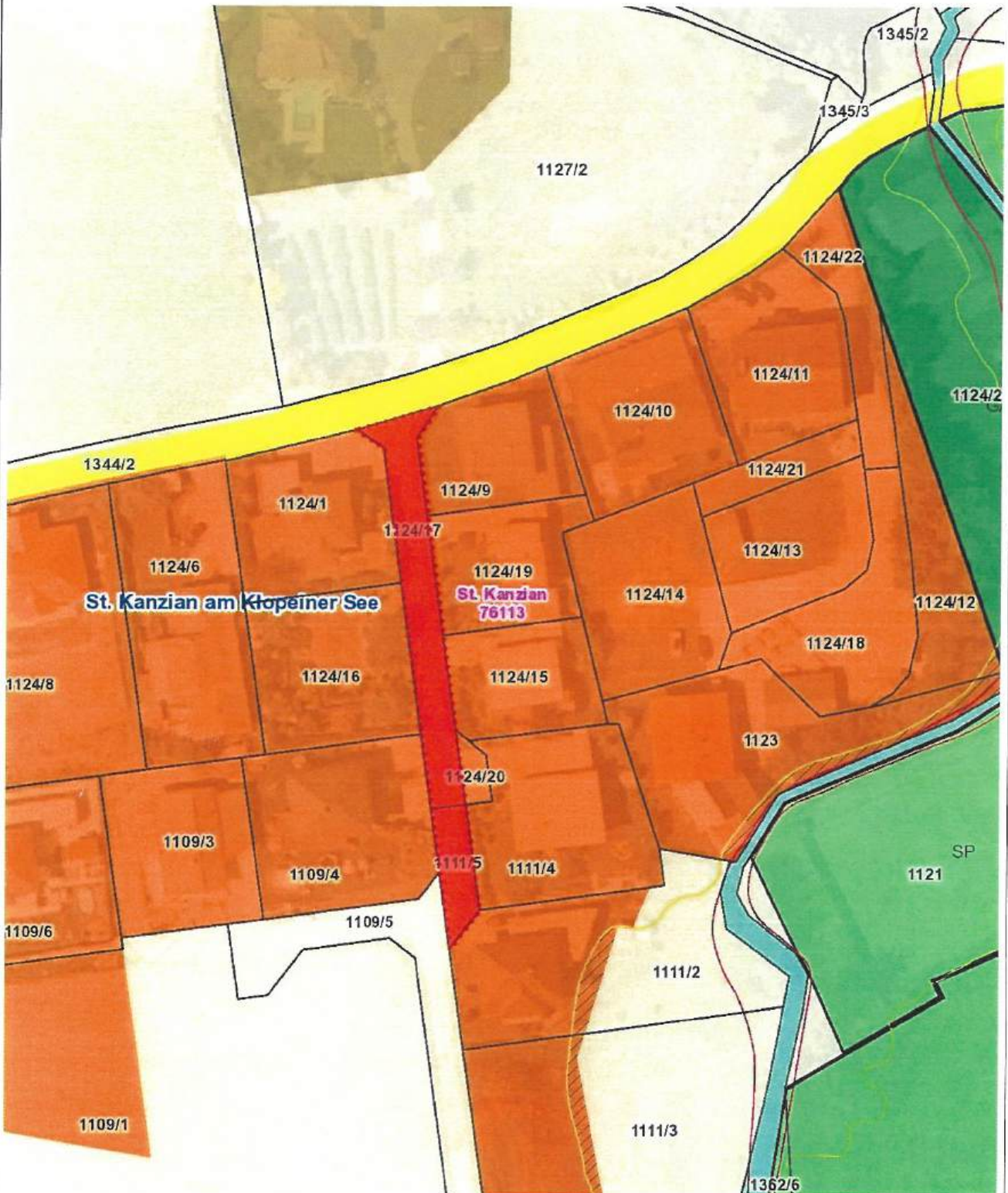
Grundstücke: 1124/17, 1111/5

Fläche [m²]: 549

Von Widmung: Bauland - Wohngebiet

In Widmung: Verkehrsflächen - allgemeine Verkehrsfläche

Gemeinderatsbeschluss vom:



Planausgabe:

03.11.2023

DKM-Stand: 10.2022

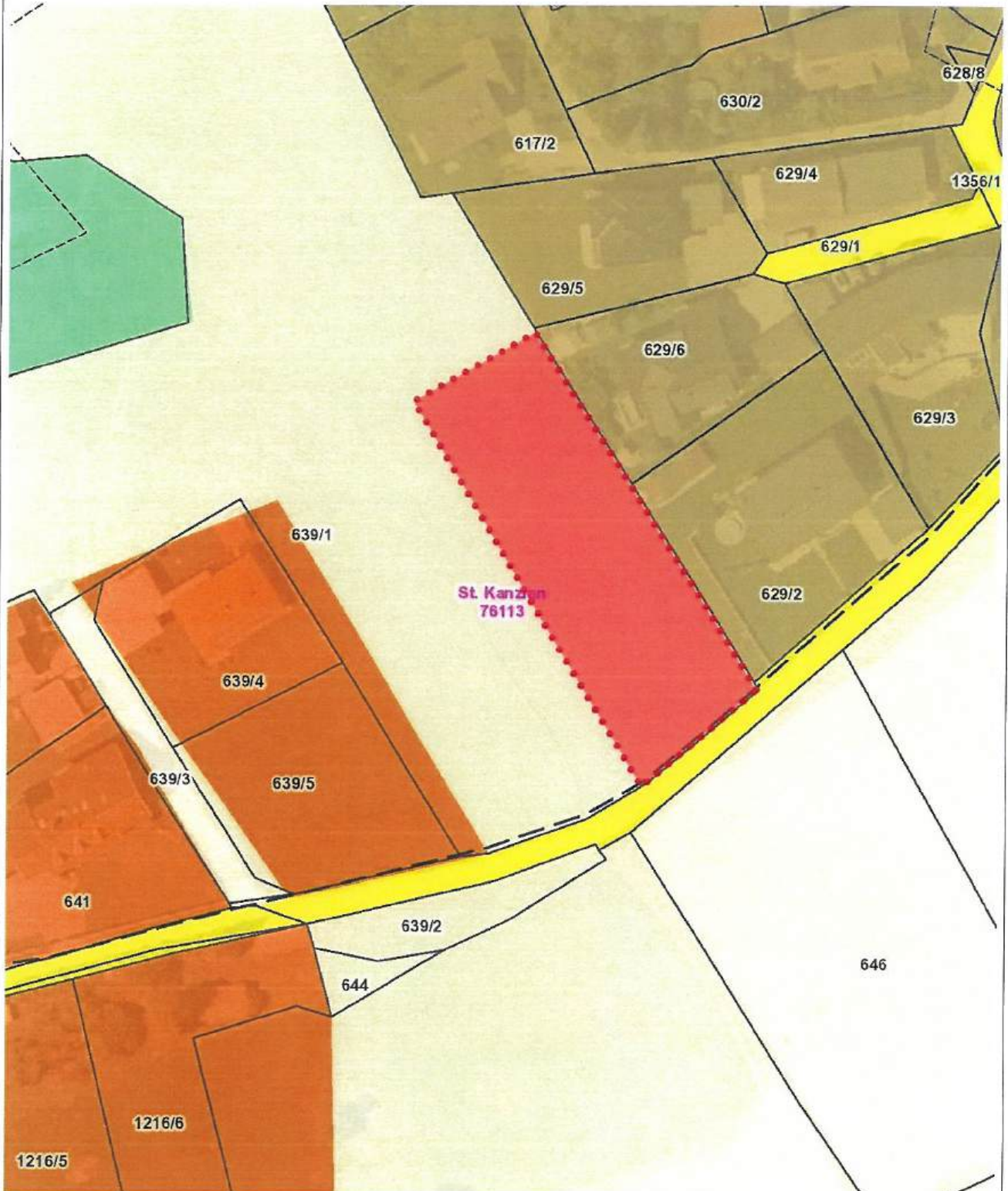
von:

Maßstab: 1:1000

Änderung Flächenwidmungsplan LAND KÄRNTEN

Umwidmung 13/2023 KAGIS

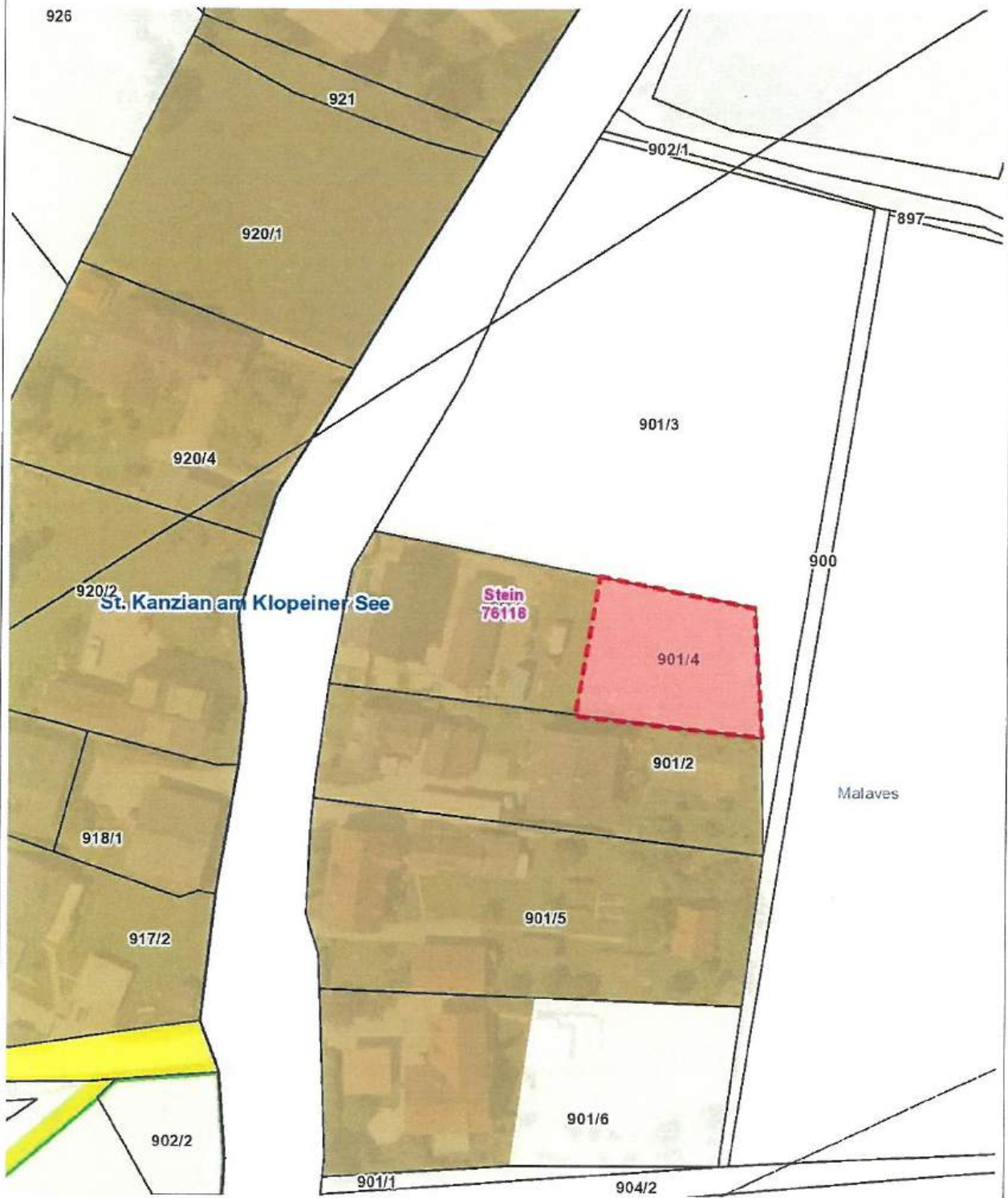
Gemeinde:	St. Kanzian a. K.	Auflage	
Katastralgemeinde:	76113	von:	bis:
Grundstücke:	639/1		
Fläche [m ²]:	1800		
Von Widmung:	Grünland - Für die Land- und Forstwirtschaft bestimmte Fläche, Ödland		
In Widmung:	Bauland - Wohngebiet	Gemeinderatsbeschluss vom:	



Änderung Flächenwidmungsplan LAND KÄRNTEN

Umwidmung 14/2023 KAGIS

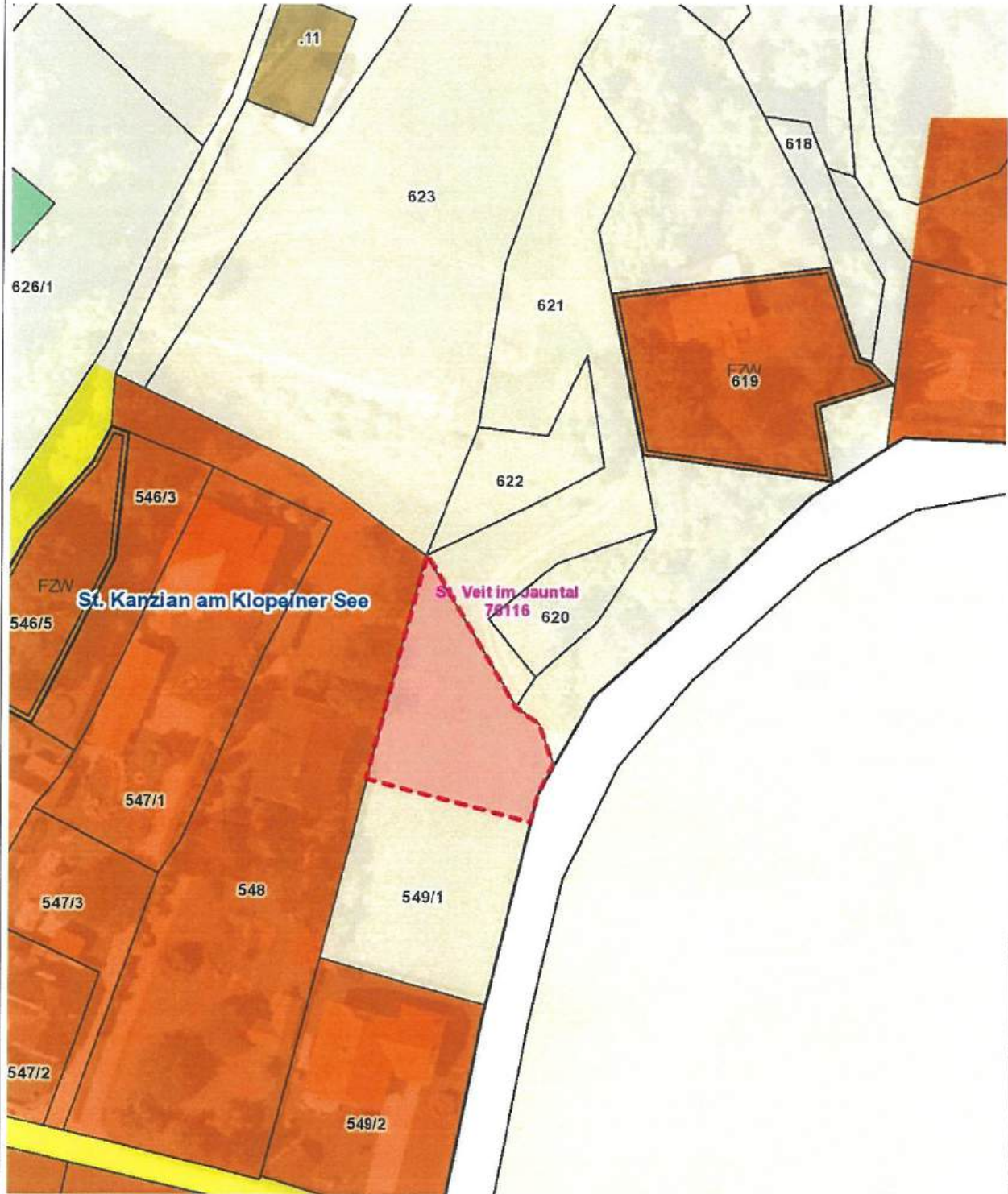
Gemeinde:	St. Kanzian a. K.	Auflage	
Katastralgemeinde:	76118	von:	bis:
Grundstücke:	901/4		
Fläche [m ²]:	660		
Von Widmung:	Grünland - Für die Land- und Forstwirtschaft, Ödland		
In Widmung:	Bauland - Dorfgebiet	Gemeinderatsbeschluss vom:	



Änderung Flächenwidmungsplan LAND KÄRNTEN

Umwidmung 15a/2023 KAGIS

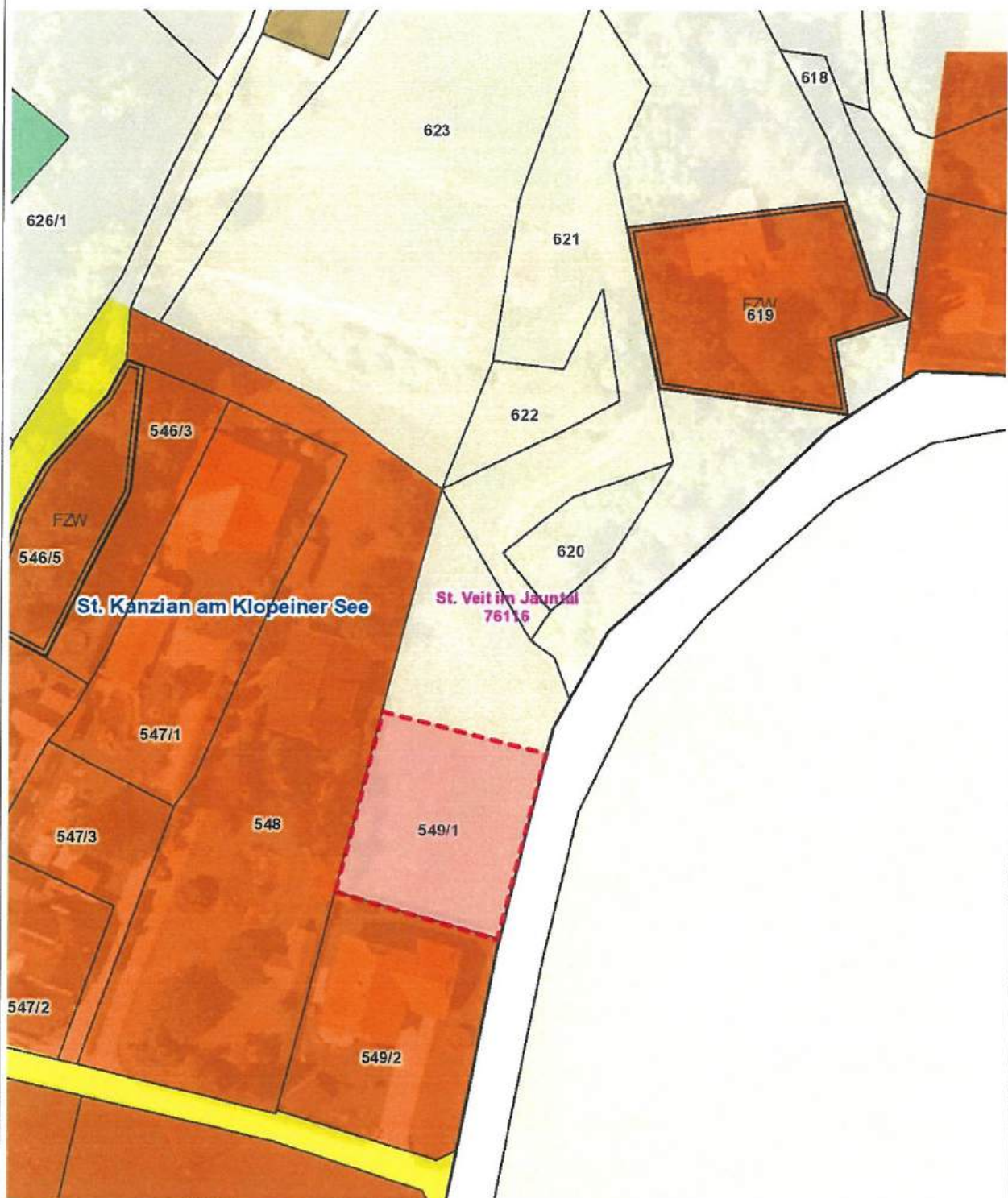
Gemeinde:	St. Kanzian a. K.	Auflage	
Katastralgemeinde:	76116	von:	bis:
Grundstücke:	549/1		
Fläche [m ²]:	800		
Von Widmung:	Grünland - Für die Land- und Forstwirtschaft, Ödland		
In Widmung:	Bauland - Wohngebiet	Gemeinderatsbeschluss vom:	



Änderung Flächenwidmungsplan LAND KÄRNTEN

Umwidmung 15b/2023 KAGIS

Gemeinde:	St. Kanzian a. K.	Auflage	
Katastralgemeinde:	76116	von:	bis:
Grundstücke:	549/1		
Fläche [m ²]:	957		
Von Widmung:	Grünland - Für die Land- und Forstwirtschaft, Ödland		
In Widmung:	Grünland - Garten	Gemeinderatsbeschluss vom:	



Änderung Flächenwidmungsplan

LAND  KÄRNTEN

Umwidmung 16/2023

KAGIS

Gemeinde: St. Kanzian a. K.

Katastralgemeinde: 76109

Grundstücke: 194/1

Fläche [m²]: 1400

Von Widmung: Grünland - Für die Land- und Forstwirtschaft bestimmte Fläche, Ödland

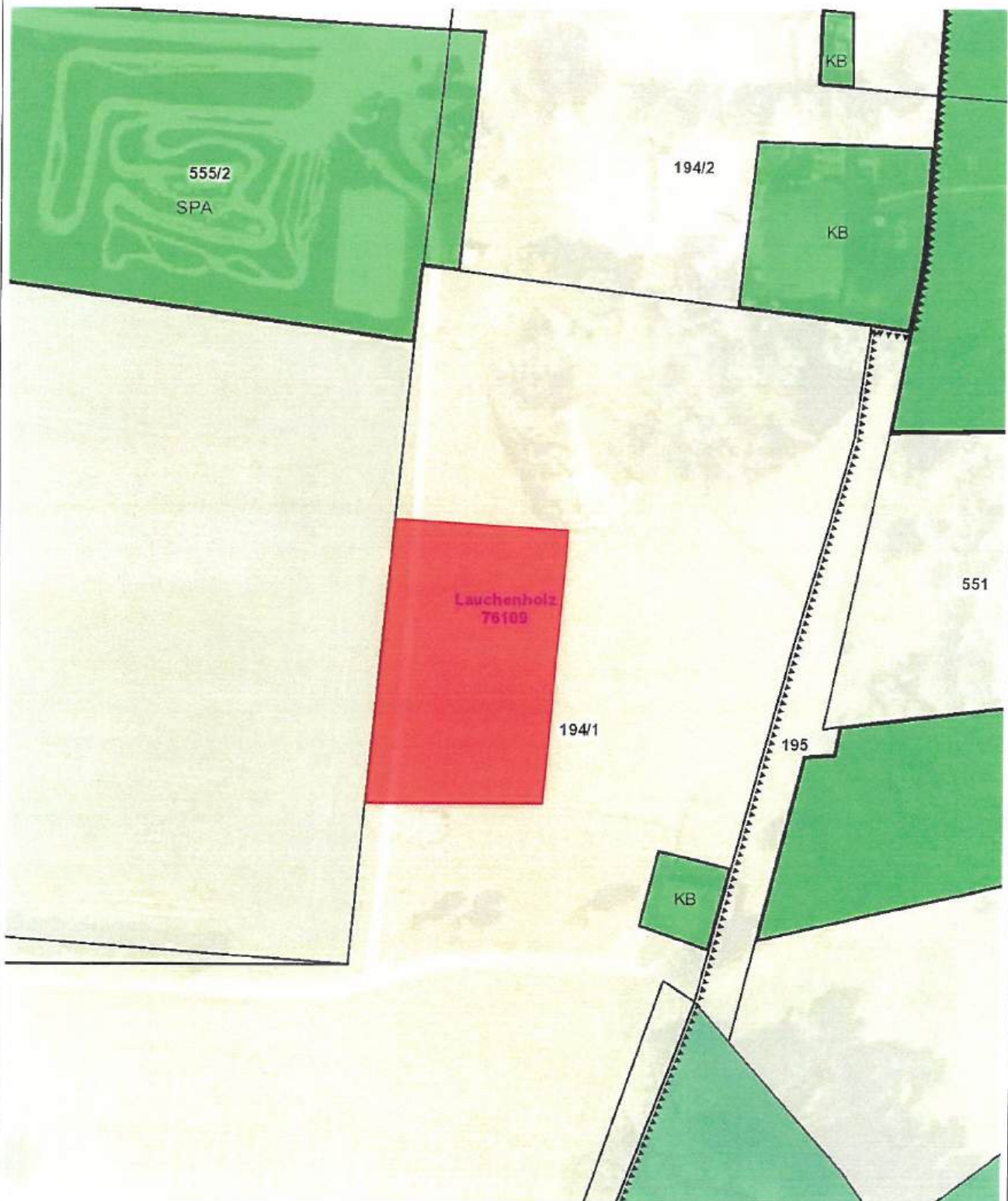
In Widmung: Grünland - Campingplatz

Auflage

von:

bis:

Gemeinderatsbeschluss vom:



Planausgabe:

04.08.2023

DKM-Stand: 10.2022

von:

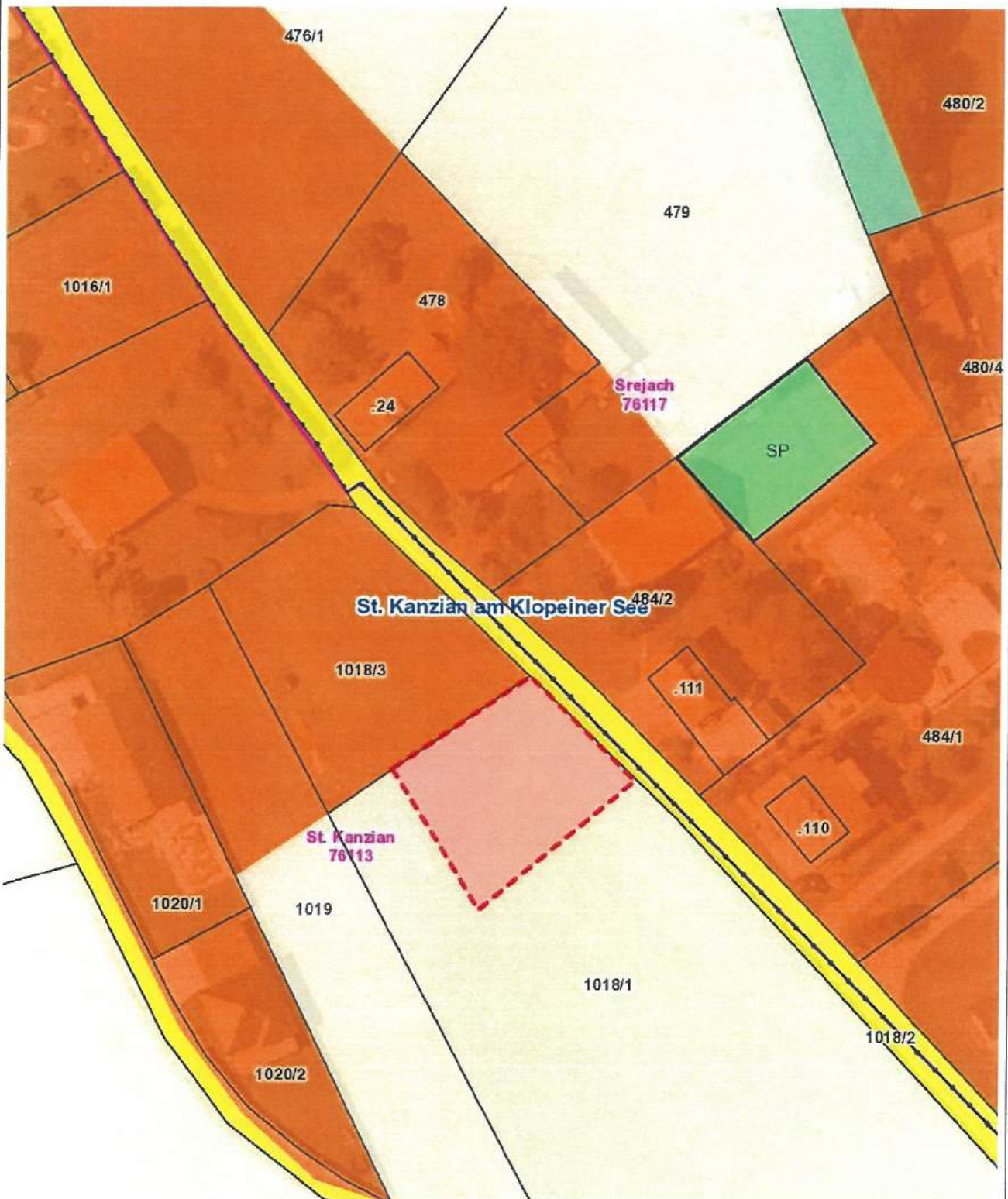
Maßstab: 1:1000

Änderung Flächenwidmungsplan LAND KÄRNTEN

Umwidmung 17a/2023 KAGIS

Gemeinde: St. Kanzian a. K.
Katastralgemeinde: 76113
Grundstücke: 1018/1
Fläche [m²]: 800
Von Widmung: Grünland - Für die Land- und Forstwirtschaft, Ödland
In Widmung: Bauland - Wohngebiet

Auflage
von: bis:
Gemeinderatsbeschluss vom:



Änderung Flächenwidmungsplan LAND KÄRNTEN

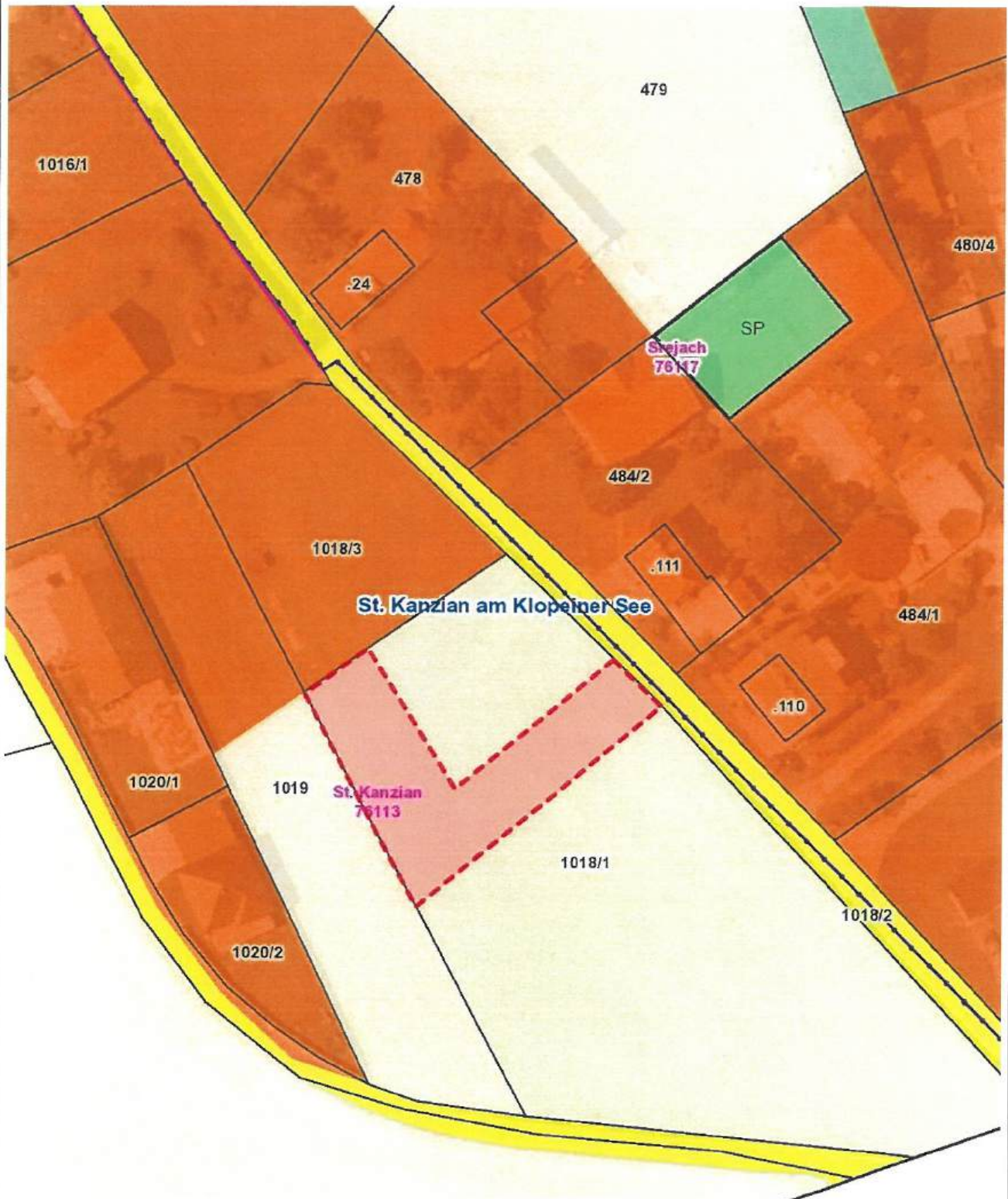
Umwidmung 17b/2023

KAGIS

Gemeinde: St. Kanzian a. K.
Katastralgemeinde: 76113
Grundstücke: 1018/1
Fläche [m²]: 1000
Von Widmung: Grünland - Für die Land- und Forstwirtschaft, Ödland
In Widmung: Grünland - Garten

Auflage
von: bis:

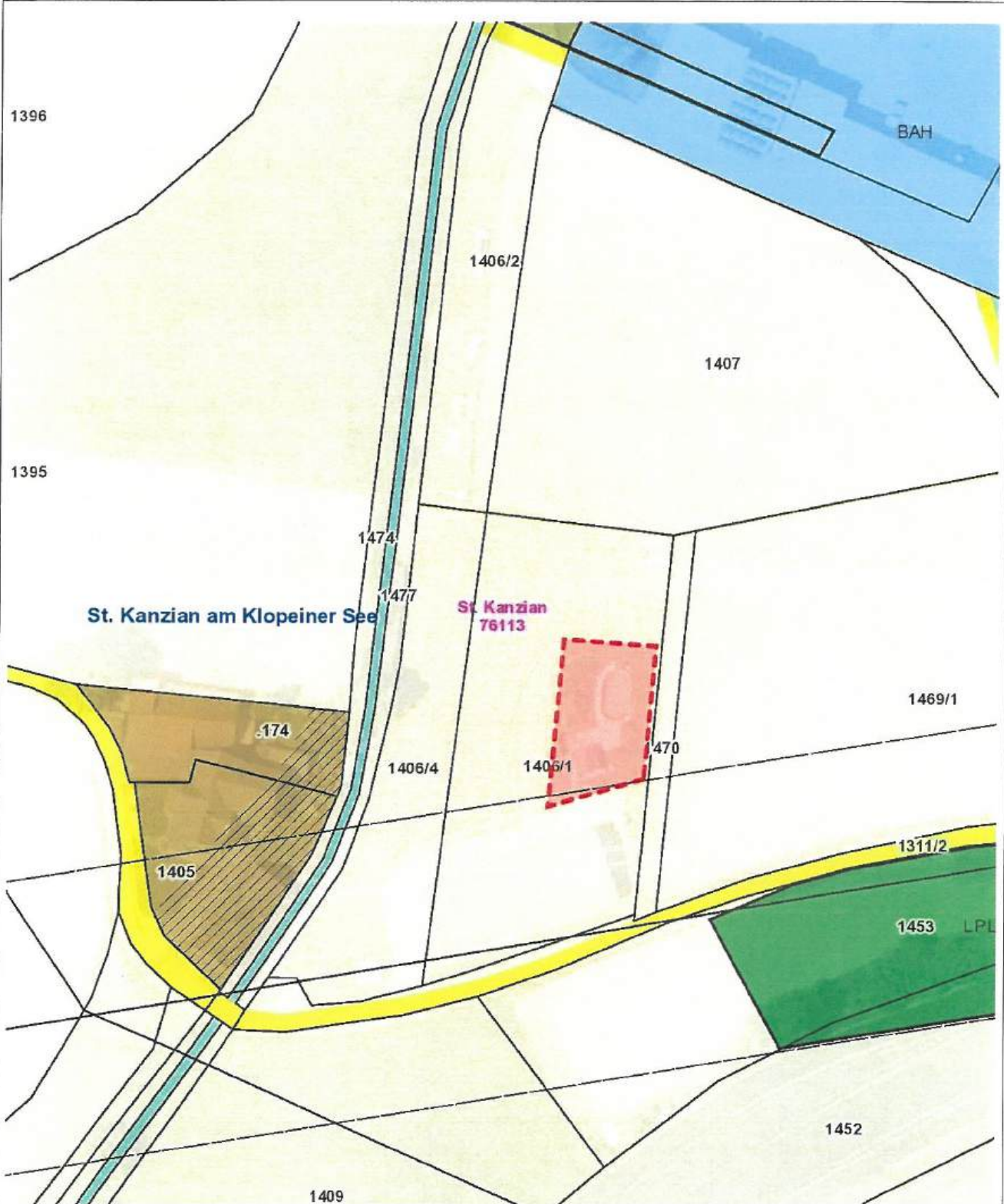
Gemeinderatsbeschluss vom:



Änderung Flächenwidmungsplan LAND KÄRNTEN

Umwidmung 18/2023 KAGIS

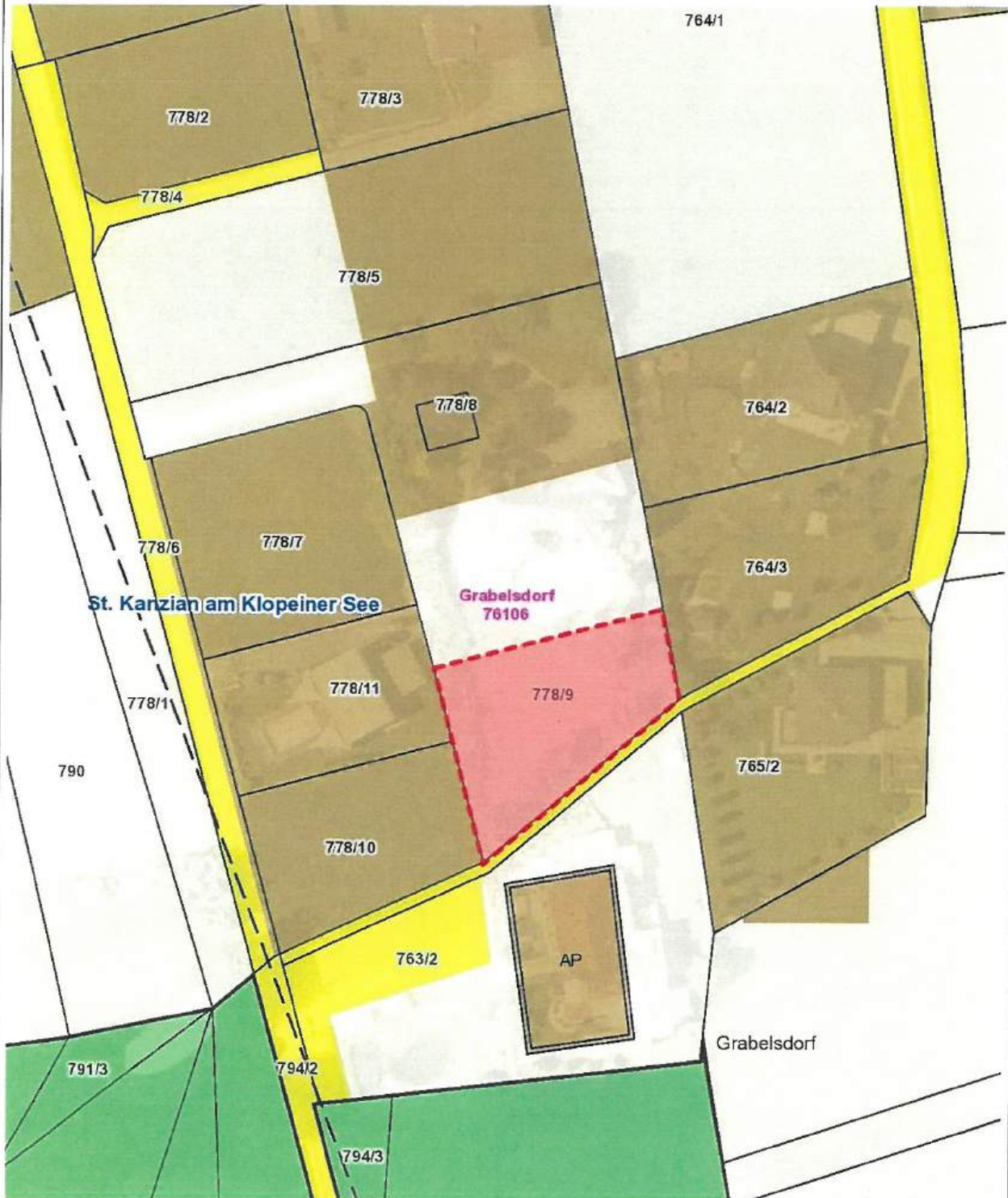
Gemeinde:	St. Kanzian a. K.	Auflage	
Katastralgemeinde:	76113	von:	bis:
Grundstücke:	1406/1		
Fläche [m ²]:	400		
Von Widmung:	Grünland - Für die Land- und Forstwirtschaft, Ödland		
In Widmung:	Grünland - Garten	Gemeinderatsbeschluss vom:	



Änderung Flächenwidmungsplan LAND KÄRNTEN

Umwidmung 19b/2023 KAGIS

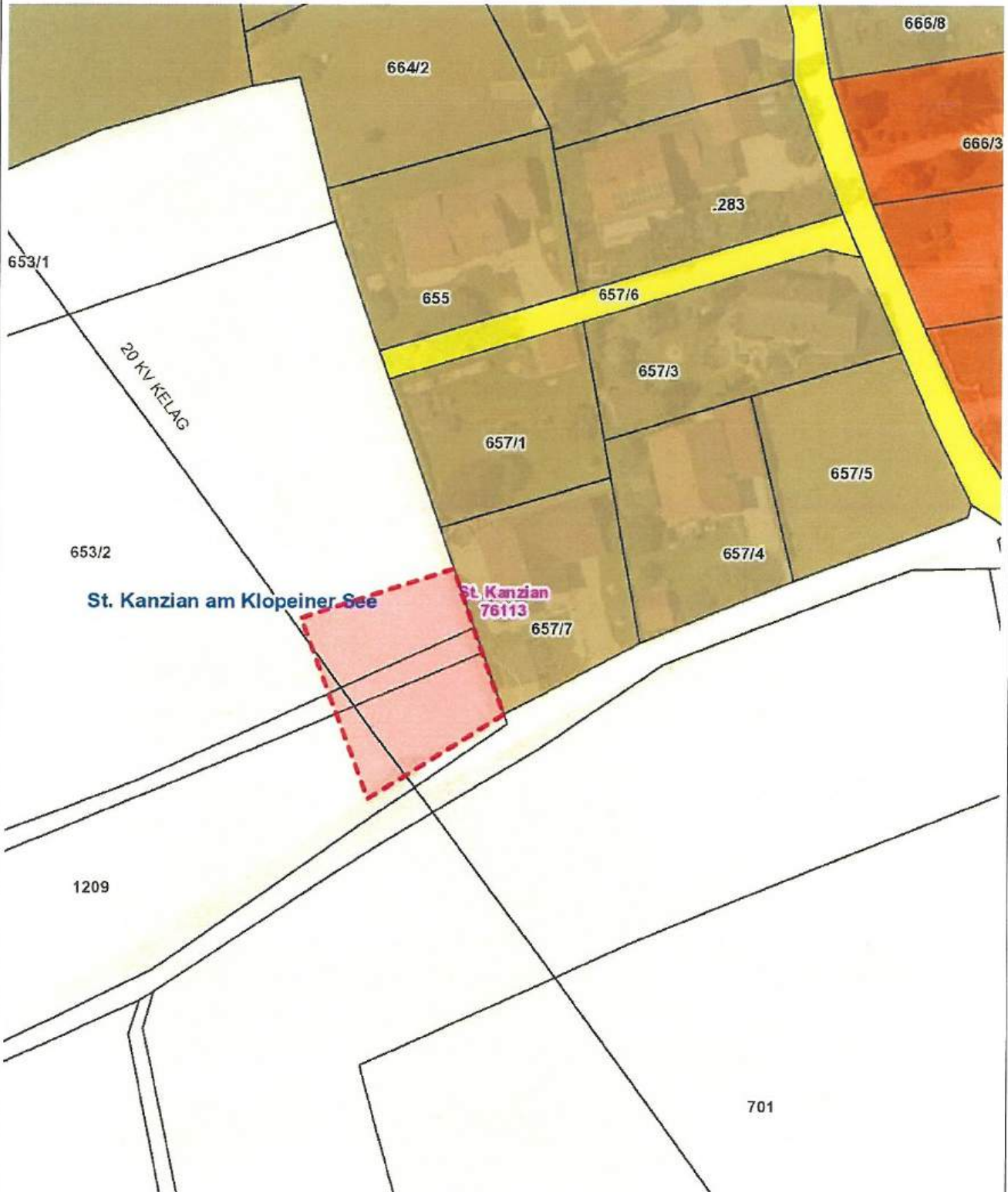
Gemeinde:	St. Kanzian a. K.	Auflage	
Katastralgemeinde:	76106	von:	bis:
Grundstücke:	778/9		
Fläche [m ²]:	980		
Von Widmung:	Grünland - Für die Land- und Forstwirtschaft, Ödland		
In Widmung:	Bauland - Dorfgebiet	Gemeinderatsbeschluss vom:	



Änderung Flächenwidmungsplan LAND KÄRNTEN

Umwidmung 20/2023 KAGIS

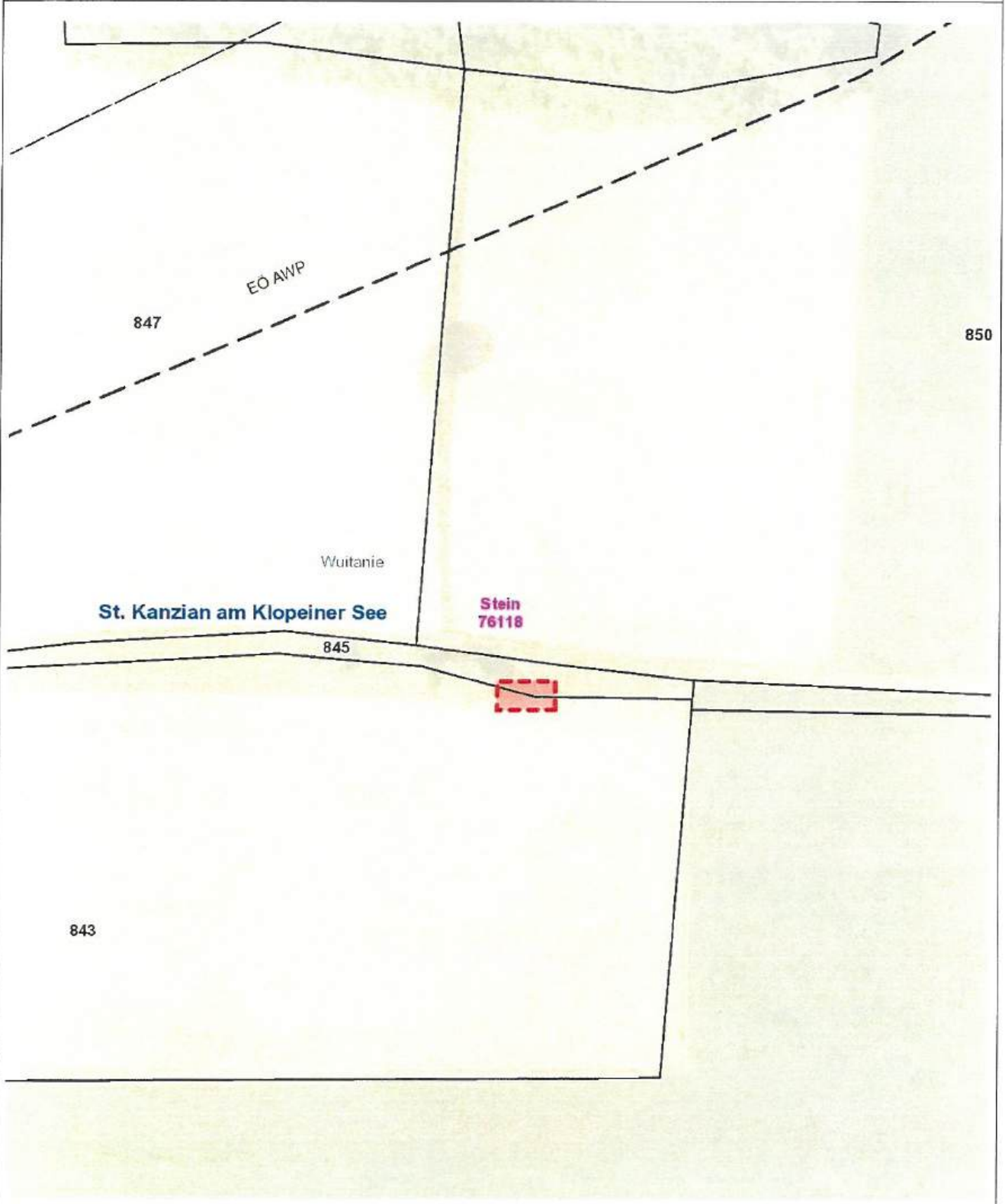
Gemeinde:	St. Kanzian a. K.	Auflage	
Katastralgemeinde:	76113	von:	bis:
Grundstücke:	1209, 654, 653/2		
Fläche [m²]:	800		
Von Widmung:	Grünland - Für die Land- und Forstwirtschaft, Ödland		
In Widmung:	Bauland - Dorfgebiet	Gemeinderatsbeschluss vom:	



Änderung Flächenwidmungsplan LAND KÄRNTEN

Umwidmung 21/2023 KAGIS

Gemeinde:	St. Kanzian a. K.	Auflage	
Katastralgemeinde:	76118	von:	bis:
Grundstücke:	843, 845		
Fläche [m²]:	50		
Von Widmung:	Grünland - Für die Land- und Forstwirtschaft bestimmte Fläche, Ödland		
In Widmung:	Grünland - Holzlager/Geräteschuppen	Gemeinderatsbeschluss vom:	



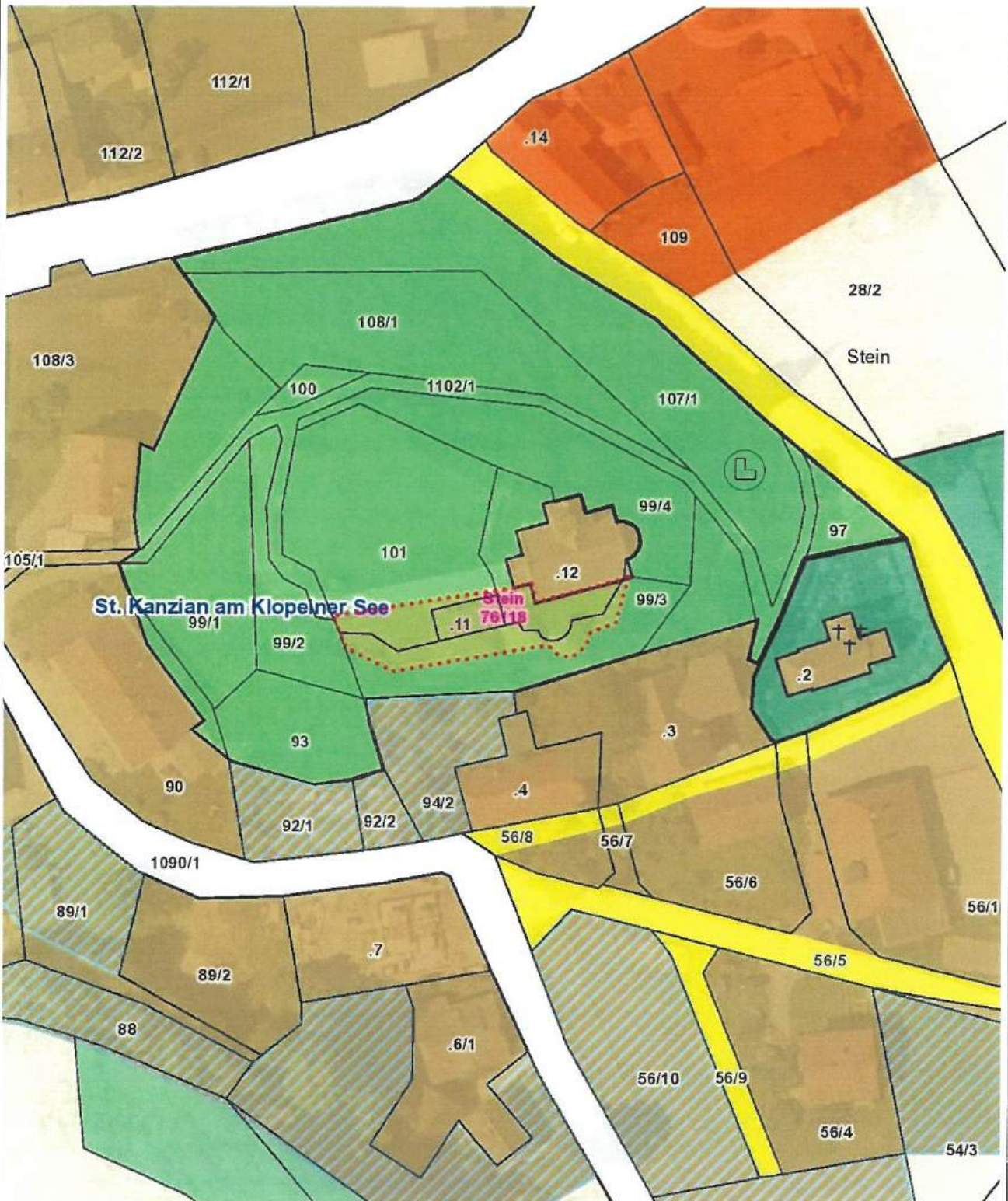
Änderung Flächenwidmungsplan LAND KÄRNTEN

Umwidmung 22/2023 KAGIS

Gemeinde: St. Kanzian
Katastralgemeinde: 76118
Grundstücke: .11, .12, 101, 99/3
Fläche [m²]: 460
Von Widmung: Grünland - Erholungsfläche
In Widmung: Bauland - Dorfgebiet

Auflage
von: bis:

Gemeinderatsbeschluss vom:



Änderung Flächenwidmungsplan LAND KÄRNTEN

Umwidmung 23/2023

KAGIS

Gemeinde: St. Kanzian a. K.

Auflage

Katastralgemeinde: 76113

von:

bis:

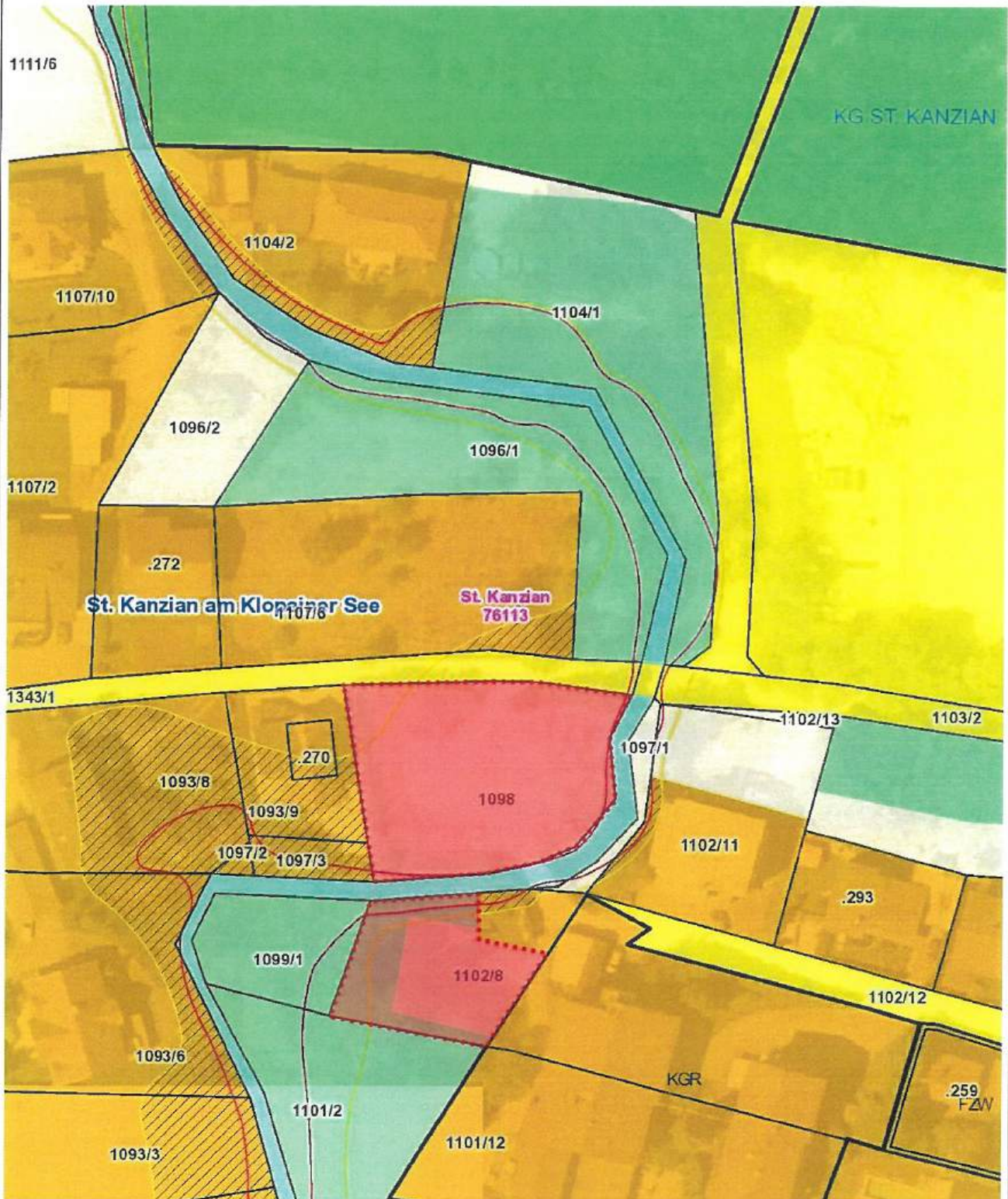
Grundstücke: 1098, 1102/8

Fläche [m²]: 1765

Von Widmung: Grünland - Für die Land- und Forstwirtschaft bestimmte Fläche, Ödland

In Widmung: Bauland - Reines Kurgebiet

Gemeinderatsbeschluss vom:



Planausgabe:

03.11.2023

DKM-Stand: 10.2022

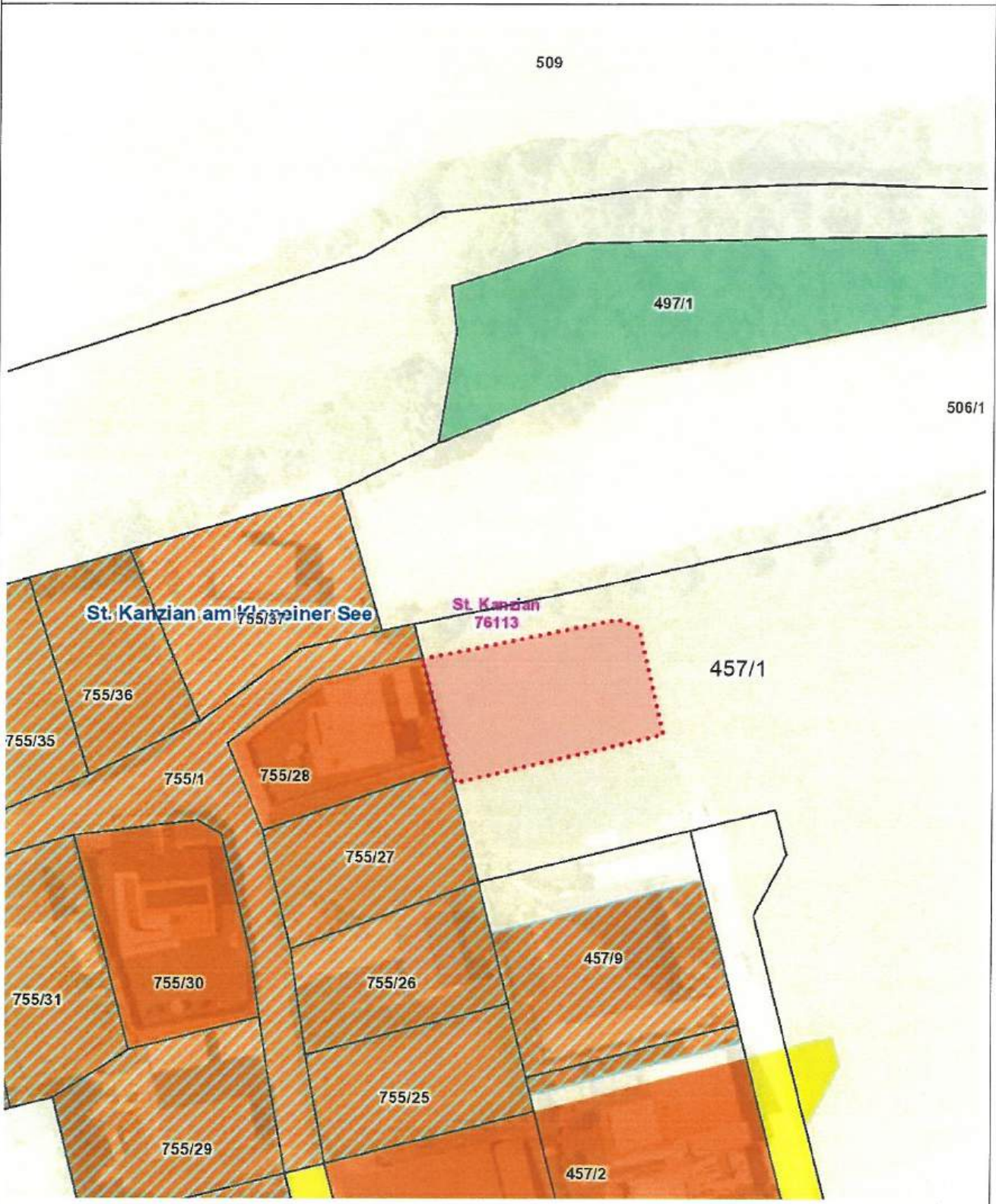
von:

Maßstab: 1:1000

Änderung Flächenwidmungsplan LAND KÄRNTEN

Umwidmung 24a/2023 KAGIS

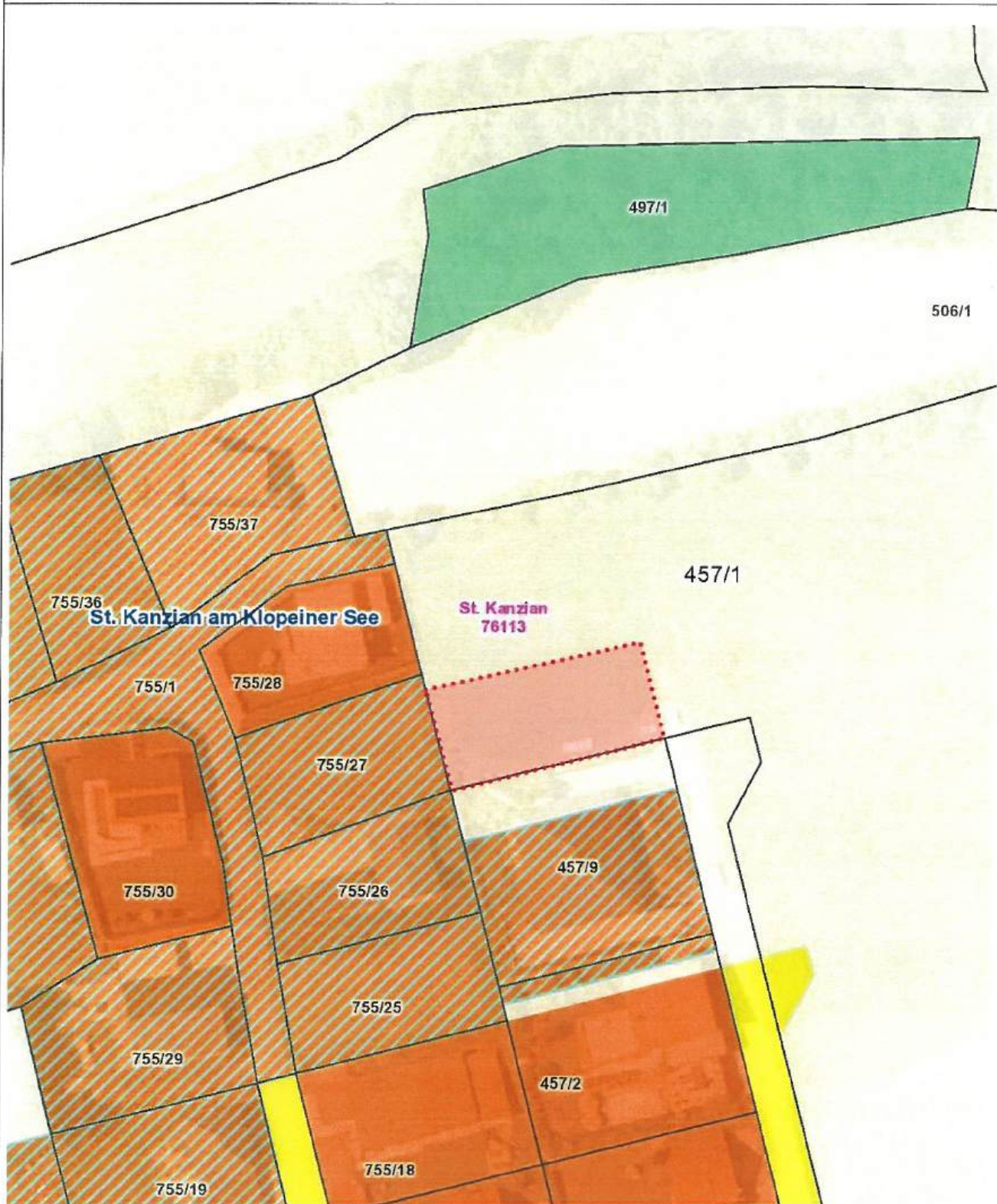
Gemeinde:	St. Kanzian a. K.	Auflage	
Katastralgemeinde:	76113	von:	bis:
Grundstücke:	457/1		
Fläche [m²]:	800		
Von Widmung:	Grünland - Für die Land- und Forstwirtschaft bestimmte Fläche, Ödland		
In Widmung:	Bauland - Wohngebiet	Gemeinderatsbeschluss vom:	



Änderung Flächenwidmungsplan LAND KÄRNTEN

Umwidmung 24b/2023 KAGIS

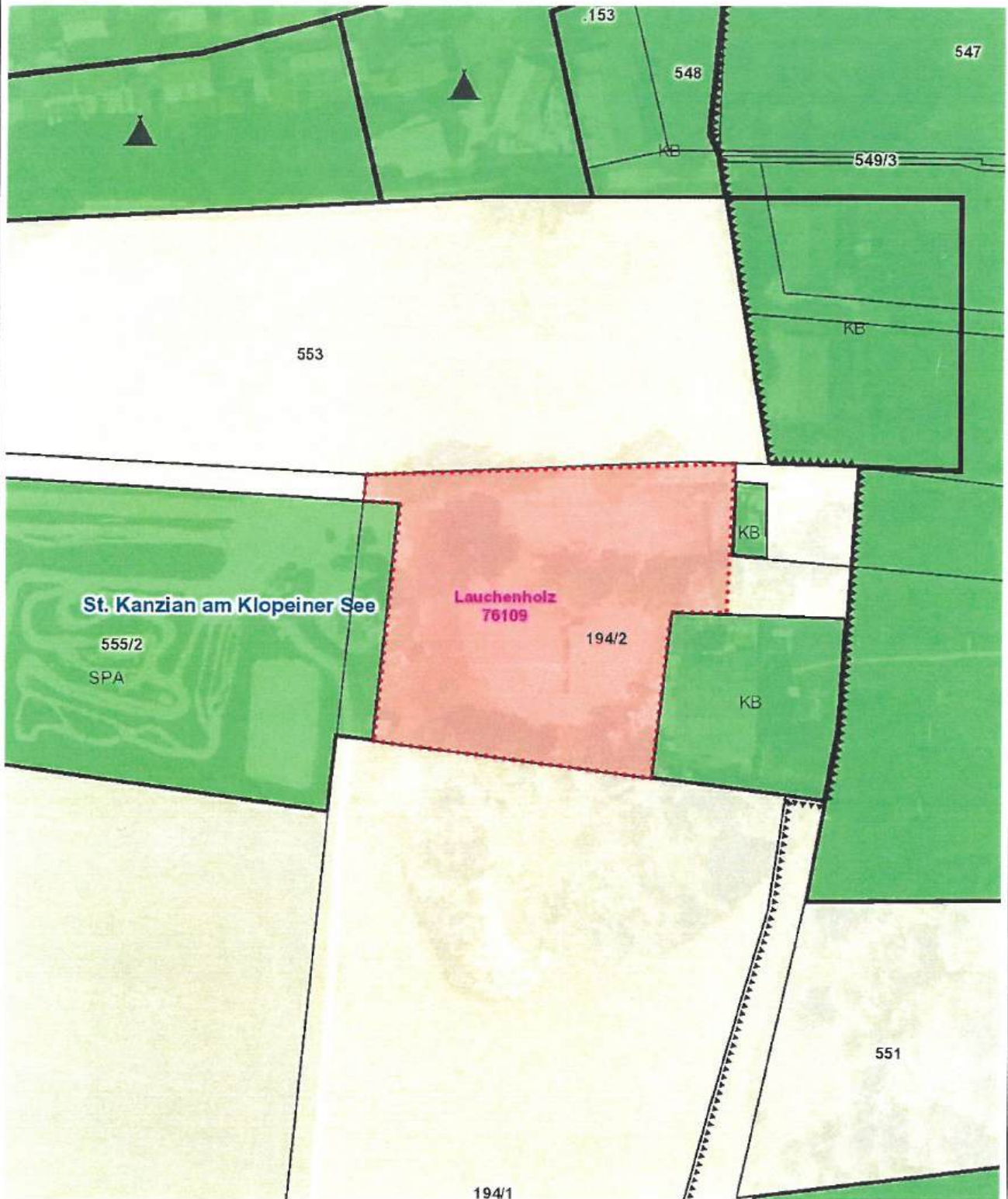
Gemeinde:	St. Kanzian a. K.	Auflage	
Katastralgemeinde:	76113	von:	bis:
Grundstücke:	457/1		
Fläche [m ²]:	650		
Von Widmung:	Grünland - Für die Land- und Forstwirtschaft bestimmte Fläche, Ödland		
In Widmung:	Grünland - Garten	Gemeinderatsbeschluss vom:	



Änderung Flächenwidmungsplan LAND KÄRNTEN

Umwidmung 25/2023 KAGIS

Gemeinde:	St. Kanzian	Auflage	
Katastralgemeinde:	76109	von:	bis:
Grundstücke:	194/2		
Fläche [m ²]:	2600		
Von Widmung:	Grünland - Für die Land- und Forstwirtschaft bestimmte Fläche, Ödland		
In Widmung:	Grünland - Parkplatz	Gemeinderatsbeschluss vom:	



Änderung Flächenwidmungsplan

LAND  KÄRNTEN

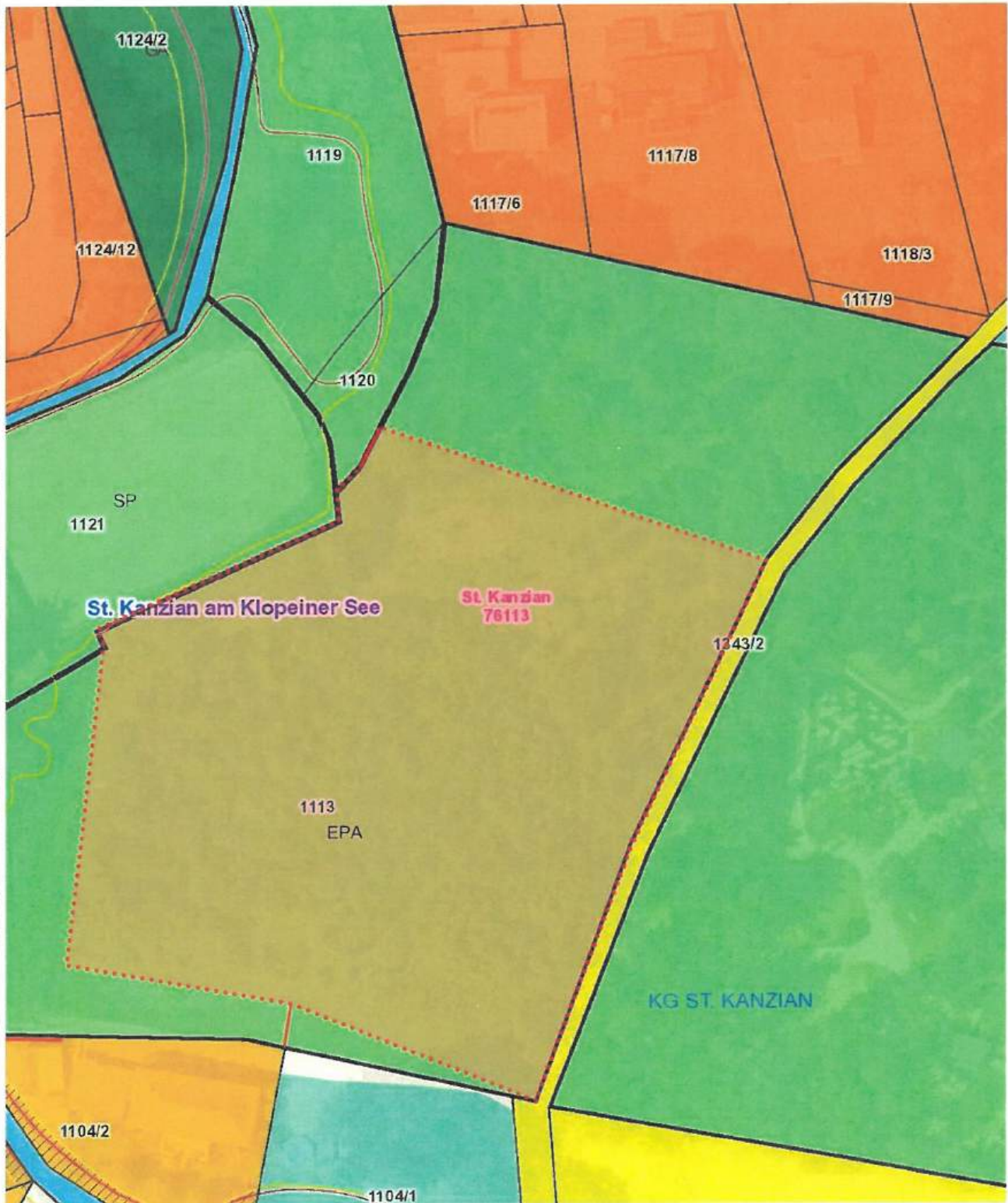
Umwidmung 26a/2023

KAGIS

Gemeinde: St. Kanzian a. K.
Katastralgemeinde: 78113
Grundstücke: 1113
Fläche [m²]: 8.330
Von Widmung: Grünland - Erlebnispark
In Widmung: Grünland - Campingplatz

Auflage
von: bis:

Gemeinderatsbeschluss vom:



Planausgabe: 08.11.2023 DKM-Stand: 10.2022 von:

Maßstab: 1:1000

Änderung Flächenwidmungsplan

Umwidmung 26b/2023

LAND  KÄRNTEN
KAGIS

Gemeinde: St. Kanzian a. K.

Katastralgemeinde: 76113

Grundstücke: 1113

Fläche [m²]: 1.210

Von Widmung: Grünland - Erlebnispark

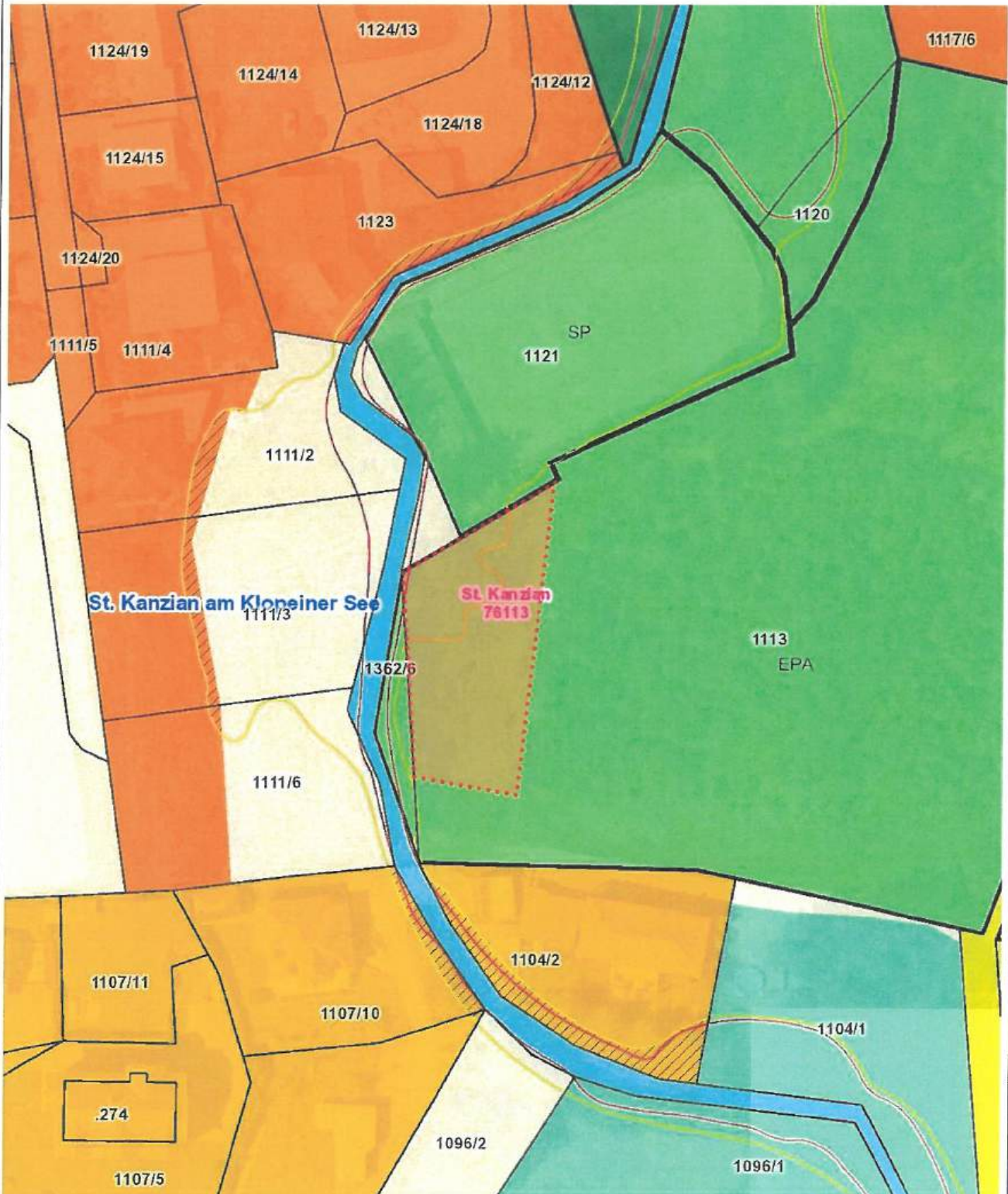
In Widmung: Grünland - Schutzstreifen als Immissionsschutz

Auflage

von:

bis:

Gemeinderatsbeschluss vom:



Planausgabe: 08.11.2023

DKM-Stand: 10.2022

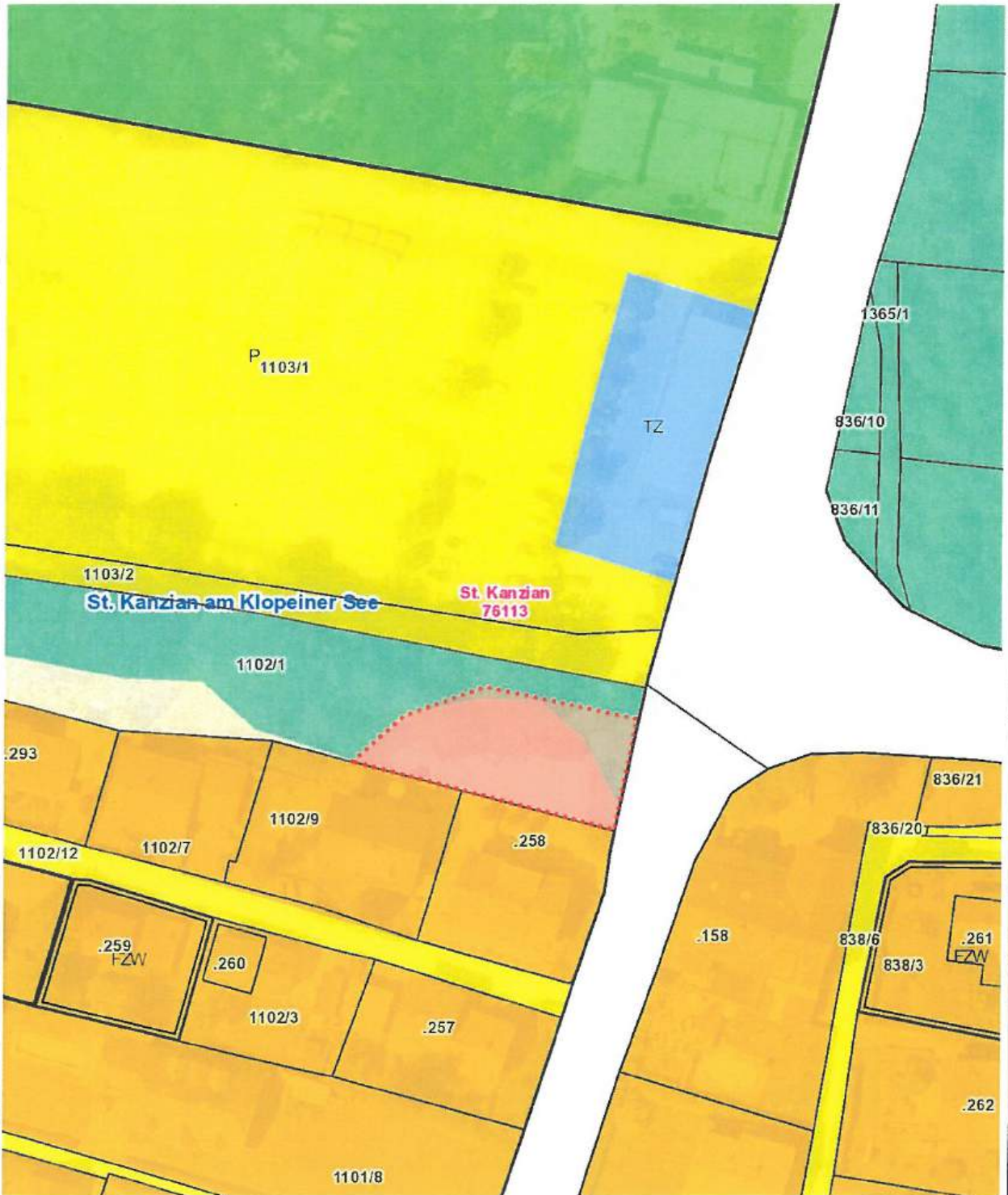
von:

Maßstab: 1:1000

Änderung Flächenwidmungsplan LAND KÄRNTEN

Umwidmung 27a/2023 KAGIS

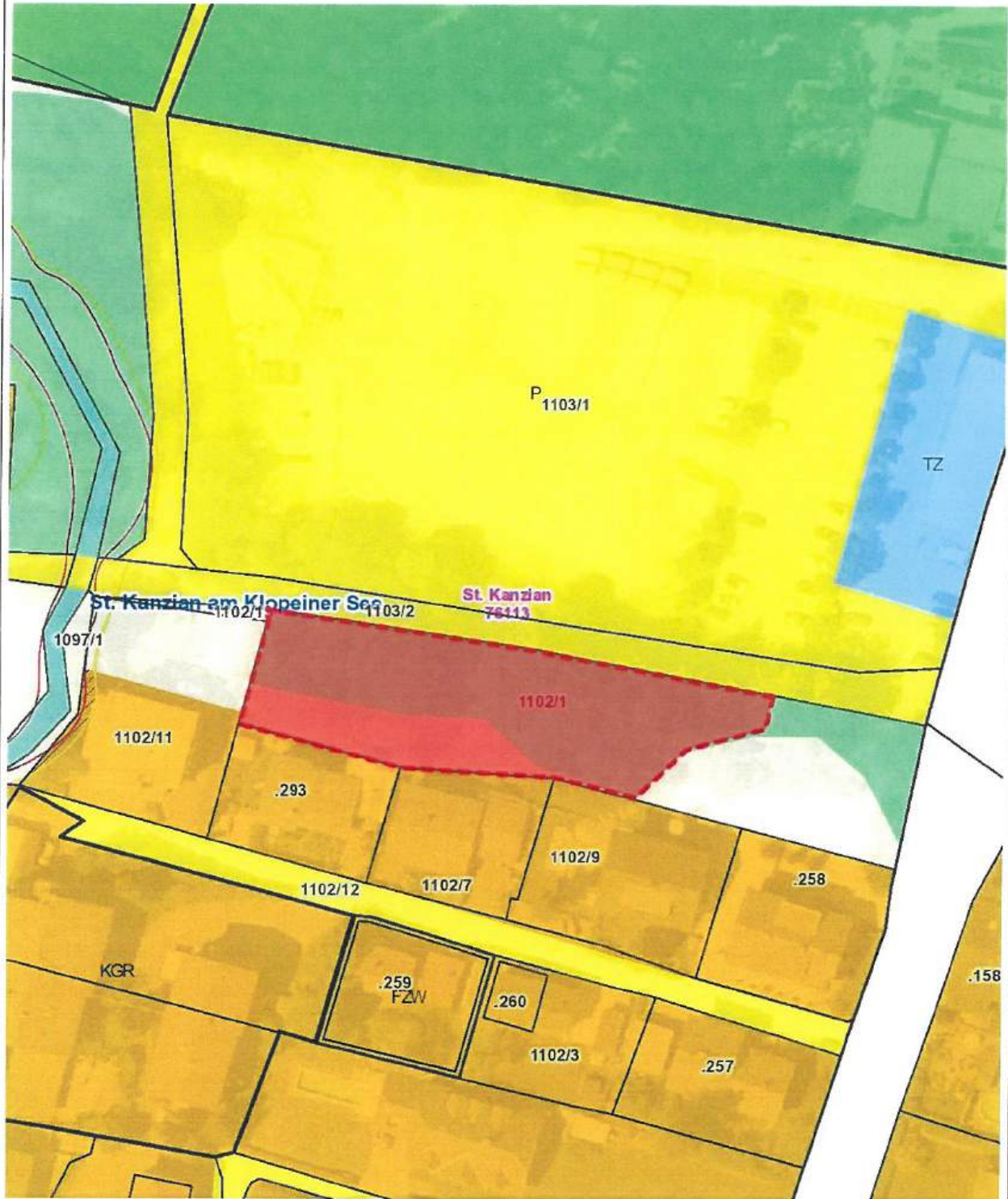
Gemeinde:	St. Kanzian a. K.	Auflage	
Katastralgemeinde:	76113	von:	bis:
Grundstücke:	1102/1		
Fläche [m²]:	700		
Von Widmung:	Grünland - Für die Land- und Forstwirtschaft bestimmte Fläche, Ödland		
In Widmung:	Bauland - Kurgebiet	Gemeinderatsbeschluss vom:	



Änderung Flächenwidmungsplan LAND KÄRNTEN

Umwidmung 27b/2023 KAGIS

Gemeinde:	St. Kanzian a. K.	Auflage	
Katastralgemeinde:	76113	von:	bis:
Grundstücke:	1102/1		
Fläche [m²]:	1722		
Von Widmung:	Grünland - Für die Land- und Forstwirtschaft, Ödland		
In Widmung:	Grünland - Minigolf	Gemeinderatsbeschluss vom:	

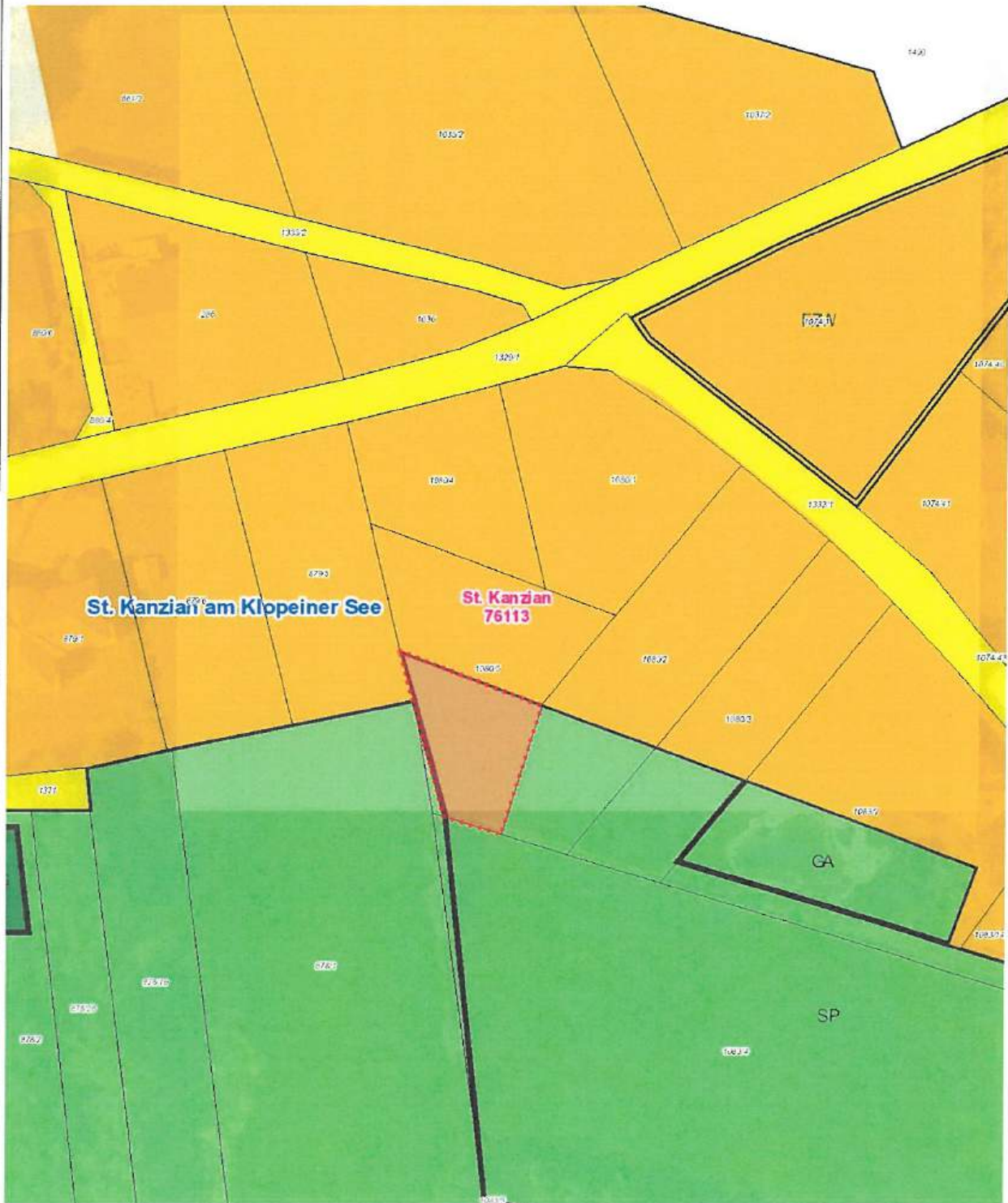


Änderung Flächenwidmungsplan LAND KÄRNTEN

Umwidmung 28/2023  KAGIS

Gemeinde: St. Kanzian a. K
Katastralgemeinde: 76113
Grundstücke: 1080/5
Fläche [m²]: 444
Von Widmung: Grünland - Sportanlage allgemein
In Widmung: Grünland - Garten

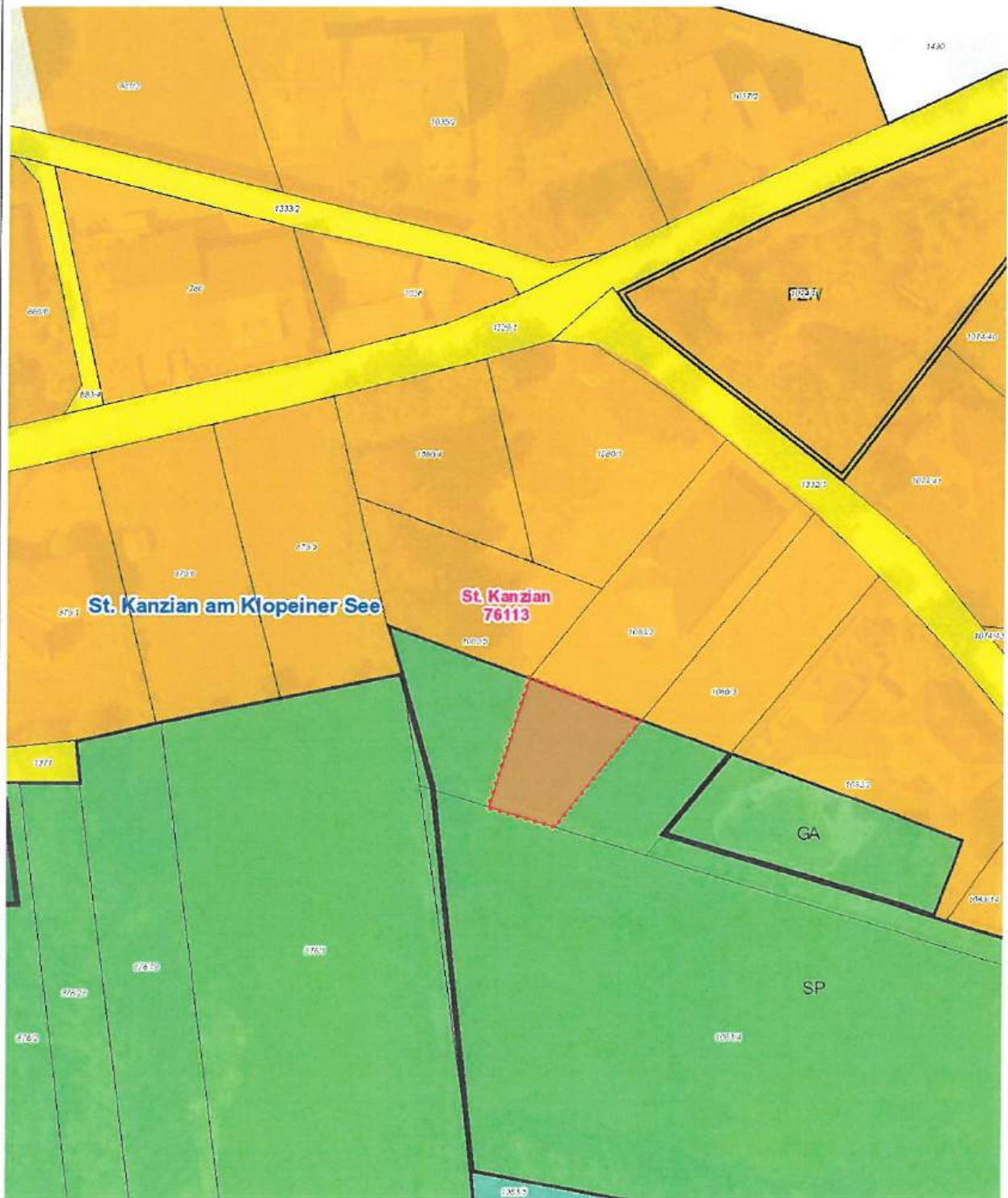
Auflage
von: bis:
Gemeinderatsbeschluss vom:



Änderung Flächenwidmungsplan LAND KÄRNTEN

Umwidmung 29/2023 KAGIS

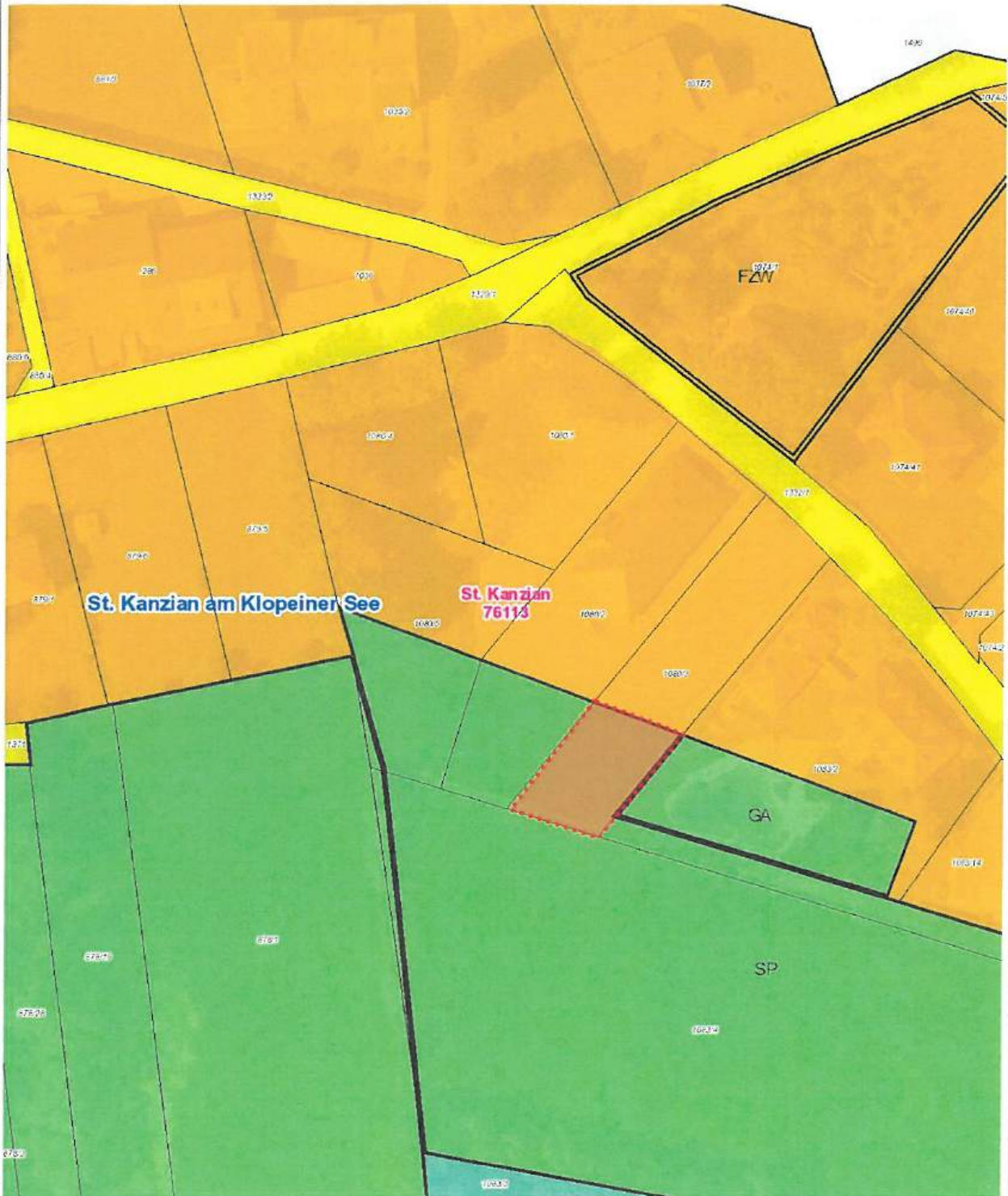
Gemeinde:	St. Kanzian a. K	Auflage	
Katastralgemeinde:	76113	von:	bis:
Grundstücke:	1080/2		
Fläche [m ²]:	368		
Von Widmung:	Grünland - Sportanlage allgemein		
In Widmung:	Grünland - Garten	Gemeinderatsbeschluss vom:	



Änderung Flächenwidmungsplan LAND KÄRNTEN

Umwidmung 30/2023 KAGIS

Gemeinde:	St. Kanzian a. K	Auflage	
Katastralgemeinde:	76113	von:	bis:
Grundstücke:	1080/3		
Fläche [m ²]:	788		
Von Widmung:	Grünland - Sportanlage allgemein		
In Widmung:	Grünland - Garten	Gemeinderatsbeschluss vom:	



Änderung Flächenwidmungsplan LAND KÄRNTEN

Umwidmung 01/2024 KAGIS

Gemeinde: St. Kanzian a. K.
Katastralgemeinde: 76106
Grundstücke: 60/1
Fläche [m²]: 30
Von Widmung: Grünland - Liegewiese
In Widmung: Grünland - Kabinenbau

Auflage
von: bis:

Gemeinderatsbeschluss vom:

